PROFILO GARZA 1
SEZIONE 13-43.5
PROGRESSIVA 240.00

RILEVATI ex. VI.02.A0.A01a	mq	9.23
SCAVI DI SBANCAMENTO ex. VI.02.B0.B01a	mq	4.31
SCAVI SCOTICHEA ex. VI.02.D0.D01a	mq	5.28
SCAVI DI FONDAZIONE ex. VI.02.B0.B02a	mq	00.00
RIALZO MURI ex. VI.02.E0.E01a	mq	00.00
SCOGLIERA ex. VI.02.F0.F01	mq	5.77

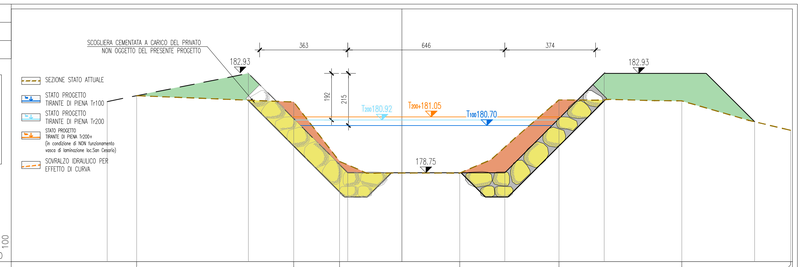

PROGRESSIVE TERRENO	0.00	6.46	8.35	12.29	16.23	21.32	27.79	32.83	36.83
PARZIALI TERRENO		6.46	1.89	4.94	4.09	5.05	4.48	4.00
QUOTE TERRENO	181.92	181.66	179.22	178.73	181.74	181.77	180.49	
PROGRESSIVE PROGETTO	0.00	5.82	9.91	13.91	18.37	22.83	27.31	32.30	36.30
PARZIALI PROGETTO		5.82	4.09	6.46	4.09	6.19	4.00	
QUOTE PROGETTO	181.68	182.84	178.75	178.75	182.84	180.74		

PROFILO GARZA 1
SEZIONE 14-42.5
PROGRESSIVA 260.00

RILEVATI ex. VI.02.A0.A01a	mq	9.36
SCAVI DI SBANCAMENTO ex. VI.02.B0.B01a	mq	4.49
SCAVI SCOTICHEA ex. VI.02.D0.D01a	mq	2.55
SCAVI DI FONDAZIONE ex. VI.02.B0.B02a	mq	00.00
RIALZO MURI ex. VI.02.E0.E01a	mq	00.00
SCOGLIERA ex. VI.02.F0.F01	mq	5.74

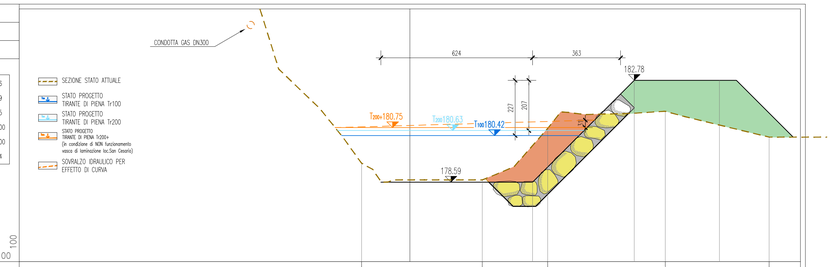

PROGRESSIVE TERRENO	0.00	1.99	4.97	7.66	12.51	16.79	21.63	24.28
PARZIALI TERRENO		1.99	2.98	2.69	4.84	4.28	2.65
QUOTE TERRENO	179.28	178.59	180.71	181.42	180.35		
PROGRESSIVE PROGETTO	0.00	5.05	9.24	12.24	16.43	19.43	23.62	26.62
PARZIALI PROGETTO		5.05	4.19	7.00	4.19	7.00	4.19
QUOTE PROGETTO	178.50	182.69	182.69				

PROFILO GARZA 1
SEZIONE 15-41.5
PROGRESSIVA 280.00

RILEVATI ex. VI.02.A0.A01a	mq	14.55
SCAVI DI SBANCAMENTO ex. VI.02.B0.B01a	mq	2.86
SCAVI SCOTICHEA ex. VI.02.D0.D01a	mq	9.16
SCAVI DI FONDAZIONE ex. VI.02.B0.B02a	mq	16.6
RIALZO MURI ex. VI.02.E0.E01a	mq	00.00
SCOGLIERA ex. VI.02.F0.F01	mq	11.42

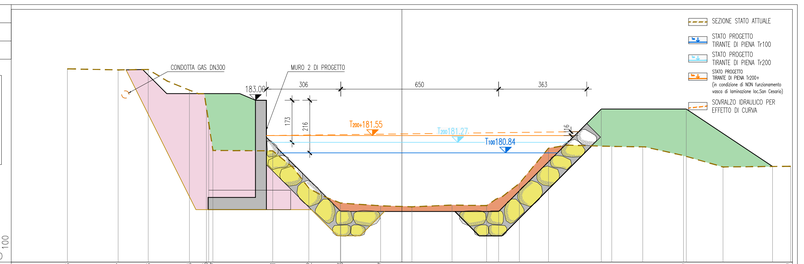

PROGRESSIVE TERRENO	0.00	2.24	3.93	5.62	6.41	7.16	8.62	9.91	11.57	12.80	14.43	16.46	18.46	20.09	21.72	23.72
PARZIALI TERRENO		2.09	1.24	1.69	0.79	0.75	1.46	1.29	1.66	1.23	1.63	2.03	1.63	1.63	2.00	2.78
QUOTE TERRENO	184.29	184.25	184.27	183.42	182.64	182.04	180.92	179.38	178.66	178.62	178.69	178.67	179.58	181.03	181.08	180.73	180.26	180.28
PROGRESSIVE PROGETTO	0.00	2.96	4.51	6.47	8.21	9.71	11.71	13.22	15.26
PARZIALI PROGETTO		2.96	1.55	1.96	1.74	1.50	2.00	1.51	2.04
QUOTE PROGETTO	182.68	182.42	178.42	182.64	182.64	180.28

PROFILO GARZA 1
SEZIONE 16-40.5
PROGRESSIVA 300.00

RILEVATI ex. VI.02.A0.A01a	mq	15.79
SCAVI DI SBANCAMENTO ex. VI.02.B0.B01a	mq	4.18
SCAVI SCOTICHEA ex. VI.02.D0.D01a	mq	9.56
SCAVI DI FONDAZIONE ex. VI.02.B0.B02a	mq	00.00
RIALZO MURI ex. VI.02.E0.E01a	mq	00.00
SCOGLIERA ex. VI.02.F0.F01	mq	11.58

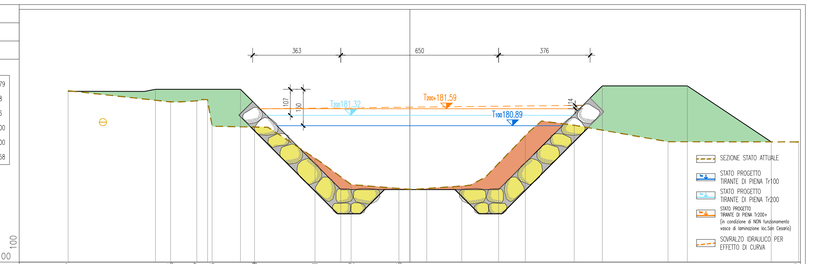

PROGRESSIVE TERRENO	0.00	4.07	5.85	6.77	8.14	8.77	9.85	10.39	11.39	12.42	13.87	14.45	15.89	17.02	18.64	20.64
PARZIALI TERRENO		4.22	1.08	0.63	1.75	2.48	1.49	1.97	1.14	1.44	2.62	2.01	3.86	5.38	16.00
QUOTE TERRENO	182.33	181.87	181.9	180.86	180.83	179.95	178.46	178.30	178.30	178.40	180.48	180.91	180.23	180.22
PROGRESSIVE PROGETTO	0.00	2.84	3.66	4.26	7.92	11.42	14.87
PARZIALI PROGETTO		2.84	3.66	4.26	3.50	3.45
QUOTE PROGETTO	182.38	182.38	182.5	178.26	178.26	182.52	182.52	180.22

PROFILO GARZA 1
SEZIONE 17-39.5
PROGRESSIVA 320.00

RILEVATI ex. VI.02.A0.A01a	mq	17.64
SCAVI DI SBANCAMENTO ex. VI.02.B0.B01a	mq	8.24
SCAVI SCOTICHEA ex. VI.02.D0.D01a	mq	7.88
SCAVI DI FONDAZIONE ex. VI.02.B0.B02a	mq	00.00
RIALZO MURI ex. VI.02.E0.E01a	mq	00.00
SCOGLIERA ex. VI.02.F0.F01	mq	11.42

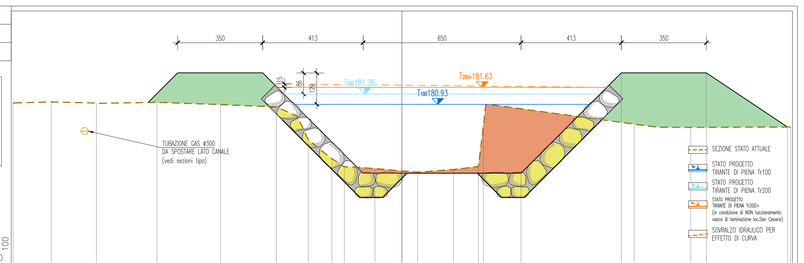

PROGRESSIVE TERRENO	0.00	1.57	3.43	5.93	7.54	9.84	11.15	12.41	14.17	15.65	16.67	18.80	19.82	20.84	21.85	26.05
PARZIALI TERRENO		1.57	1.86	2.50	2.61	2.30	1.31	1.26	1.76	1.48	1.02	0.21	6.20	2.33	4.11
QUOTE TERRENO	180.98	181.03	180.98	181.01	180.92	180.82	179.48	178.35	178.28	178.13	178.25	178.32	178.06	180.11	179.98	179.99
PROGRESSIVE PROGETTO	0.00	5.16	5.33	2.88	3.66	7.78	11.28	14.63
PARZIALI PROGETTO		5.16	1.83	3.55	7.89	4.12	3.50	3.35
QUOTE PROGETTO	180.82	182.29	183.00	178.09	178.09	182.22	182.22	179.99

PROFILO GARZA 1
SEZIONE 18-38.5
PROGRESSIVA 340.00

RILEVATI ex. VI.02.A0.A01a	mq	20.45
SCAVI DI SBANCAMENTO ex. VI.02.B0.B01a	mq	5.43
SCAVI SCOTICHEA ex. VI.02.D0.D01a	mq	8.25
SCAVI DI FONDAZIONE ex. VI.02.B0.B02a	mq	00.00
RIALZO MURI ex. VI.02.E0.E01a	mq	00.00
SCOGLIERA ex. VI.02.F0.F01	mq	11.94

TUBAZIONE GAS #300
CAVIDOTTO MT #150 (posizione presunta)
CAVIDOTTO MT a disposizione (posizione presunta)

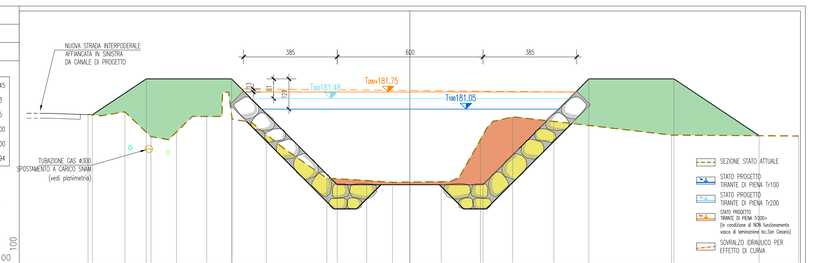

PROGRESSIVE TERRENO	0.00	1.24	2.75	3.80	4.85	5.90	6.42	7.34	8.39	9.44	10.46	11.73	12.78	14.07	15.69	16.00
PARZIALI TERRENO		1.51	1.08	1.04	1.25	1.05	1.40	2.49	1.65	1.05	2.01	1.62	1.32	1.70	4.83	5.24
QUOTE TERRENO	180.82	180.93	179.91	180.09	180.74	180.63	180.00	178.20	178.10	178.03	178.05	179.78	180.72	180.53	179.97	179.93
PROGRESSIVE PROGETTO	0.00	3.01	7.36	10.86	14.37
PARZIALI PROGETTO		2.22	3.50	4.35	6.00	4.35	3.50	3.51
QUOTE PROGETTO	180.80	182.28	182.28	177.93	177.93	182.28	182.28	179.95

RegioneLombardia

OPERA FINANZIATA DA REGIONE LOMBARDIA CON FONDI PROGRAMMA 2021-22 DI INTERVENTI URGENTI E PRIORITARI PER LA DIFESA DEL SUOLO E LA MITIGAZIONE DEI RISCHI IDROGEOLOGICI DEL TERRITORIO LOMBARDO - DGR n. XI/3671 del 13/10/2020

MBIMSI_NORD
SISTEMAZIONE IDRAULICA DEL TORRENTE GARZA
IN LOCALITA' CROCEVIA NAVE

CUP: C85H19000190002
fase: PROGETTO DEFINITIVO

Ente attuatore: Comune di Brescia
Settore Trasformazione Urbana
via Marconi 12
25128 Brescia
tel: 030 2978603
trasformazioneurbana@comune.brescia.it - www.comune.brescia.it
Responsabile del settore: arch.Gianpiero Ribolla
Referente: ing.Claudio Bresciani

Soggetto attuatore: Brescia Infrastrutture s.r.l.
Via Triumplina, n° 14 - 25123 Brescia
t: +39 030 3061400 f: +39 030 3061401
info@bresciainfrastrutture.it - www.bresciainfrastrutture.it
Responsabile Unico Progetto: ing. Alberto Merlini

Progettista: Responsabile del progetto: ing. Raffaele Ferrari
Gruppo di progettazione: ing.Vittoria Stefani
Massimo Addari

Ingegneri Consulenti
via Kubasta, 7 38121 Trento | via Frua,22 20146 Milano
tel. 0461 39.03.40 | tel. 02 48.51.88.62
info@ingegnericonsulenti.com - sc@pec.ingegnericonsulenti.com
IL SISTEMA DI GESTIONE QUALITÀ DI C.INC È CERTIFICATO DA RINA CERMET ITALIA SPA SECONDO ISO 9001:2015

ORDINE DEGLI INGEGNERI DELLA PROV. DI TRENTO
dott. ing. RAFFAELE FERRARI
ISCRIZIONE ALBO N° 1114

elaborato:	MBIMSI_NORD	D 008	Dic 21	R02	STATO DI PROGETTO - SEZIONI Tav. 3 di 11
scala:	1:100				

revisione:

REVISIONE	DATA	REDATTO	VERIFICATO	DESCRIZIONE
00	Mar 20	DDR	STF / FRR	PRIMA EMISSIONE
01	Dic 21	DDR	STF / FRR	MODIFICHE A SEGUITO CONFERENZA SERVIZI
02	Set 22	DDR	STF / FRR	RECEPIMENTO RAPPORTO DI VERIFICA INTERMEDIO n.1
-	-	-	-	-

A termini di legge il presente documento è di proprietà di Brescia Infrastrutture Srl e non potrà essere riprodotto o trasmesso, anche parzialmente, a terzi senza una precisa autorizzazione della stessa