PROFILO GARZA 1

SEZIONE 37–19.5

PROGRESSIVA 720.00

| | | | |
|---|---|---|---|
| RILEVATI | art. 1C.02.400.0010 | mq | 00.00 |
| SCAVI DI SBANCAMENTO | art. 1F.00.020.0010.a | mq | 0.70 |
| SCAVI SCOGLIERA | art. 1F.00.020.0010.a | mq | 00.00 |
| SCAVI DI FONDAZIONE | art. 1F.00.020.0020.a | mq | 00.00 |
| RIALZO MURI | | mq | 00.00 |
| SCOGLIERA | art. 1F.02.010.0010 | mq | 00.00 |

SEZIONE STATO ATTUALE
STATO PROGETTO TIRANTE DI PIENA Tr100
STATO PROGETTO TIRANTE DI PIENA Tr200
STATO PROGETTO TIRANTE DI PIENA Tr200+ (in condizione di NON funzionamento vasca di laminazione loc.San Cesario)
SOVRALZO IDRAULICO PER EFFETTO DI CURVA

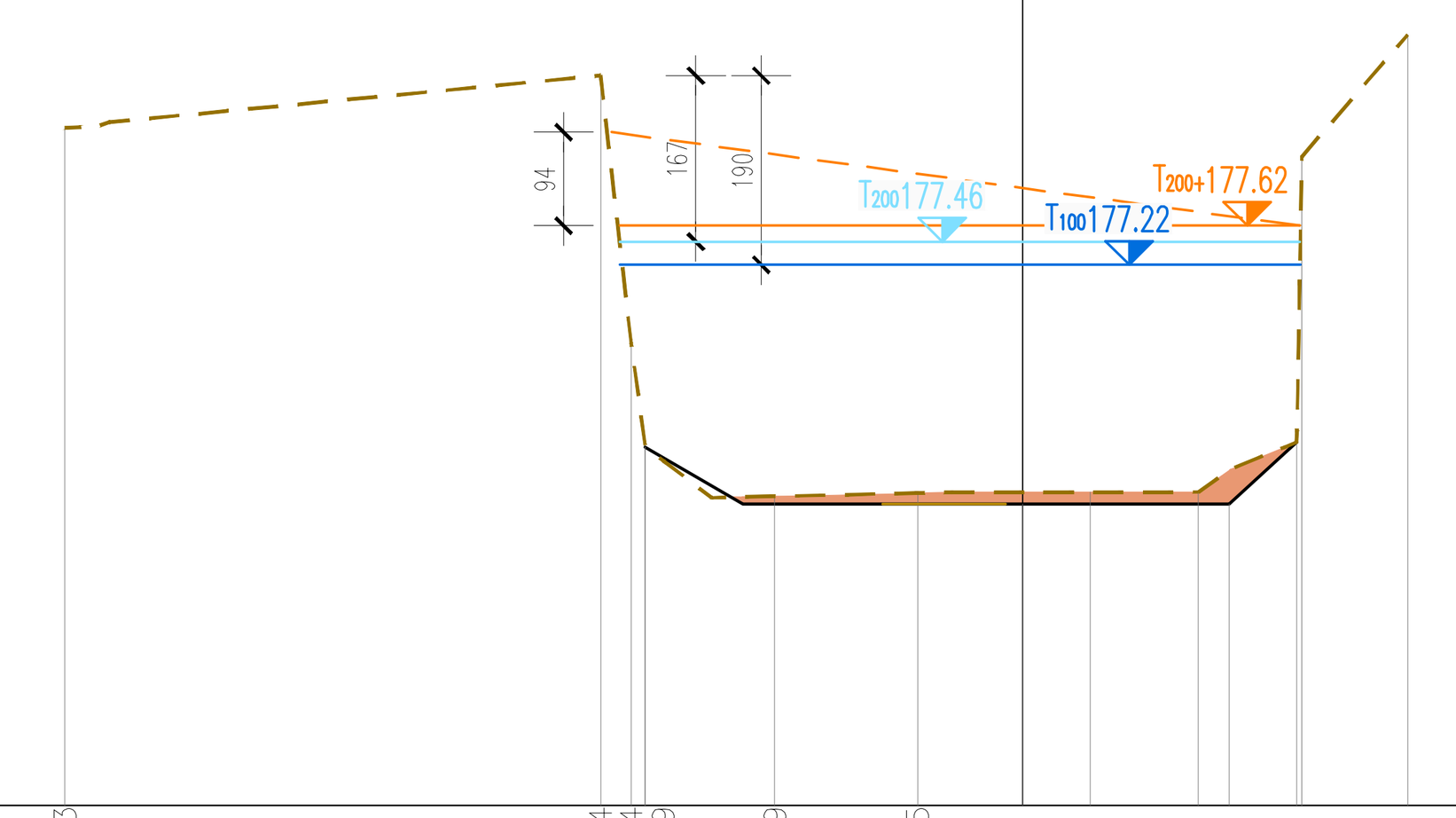


171.79 100 100

| | |
|---|---|
| PROGRESSIVE TERRENO | -9.63 -4.24 -3.94 -3.79 -2.49 -1.05 0.68 1.77 2.81 3.87 |
| PARZIALI TERRENO | 5.39 0.30 0.15 1.30 1.44 1.73 1.09 1.04 1.06 |
| QUOTE TERRENO | 178.60 179.12 176.43 175.39 174.89 174.93 174.93 174.94 178.3 179.53 |
| PROGRESSIVE PROGETTO | -3.79 0.00 2.08 2.76 |
| PARZIALI PROGETTO | 3.79 2.08 0.68 |
| QUOTE PROGETTO | 175.39 174.81 174.81 175.44 |

PROFILO GARZA 1

SEZIONE 38–18.5

PROGRESSIVA 740.00

| | | | |
|---|---|---|---|
| RILEVATI | art. 1C.02.400.0010 | mq | 00.00 |
| SCAVI DI SBANCAMENTO | art. 1F.00.020.0010.a | mq | 6.48 |
| SCAVI SCOGLIERA | art. 1F.00.020.0010.a | mq | 00.00 |
| SCAVI DI FONDAZIONE | art. 1F.00.020.0020.a | mq | 00.00 |
| RIALZO MURI | | mq | 00.00 |
| SCOGLIERA | art. 1F.02.010.0010 | mq | 00.00 |

SEZIONE STATO ATTUALE
STATO PROGETTO TIRANTE DI PIENA Tr100
STATO PROGETTO TIRANTE DI PIENA Tr200
STATO PROGETTO TIRANTE DI PIENA Tr200+ (in condizione di NON funzionamento vasca di laminazione loc.San Cesario)
SOVRALZO IDRAULICO PER EFFETTO DI CURVA

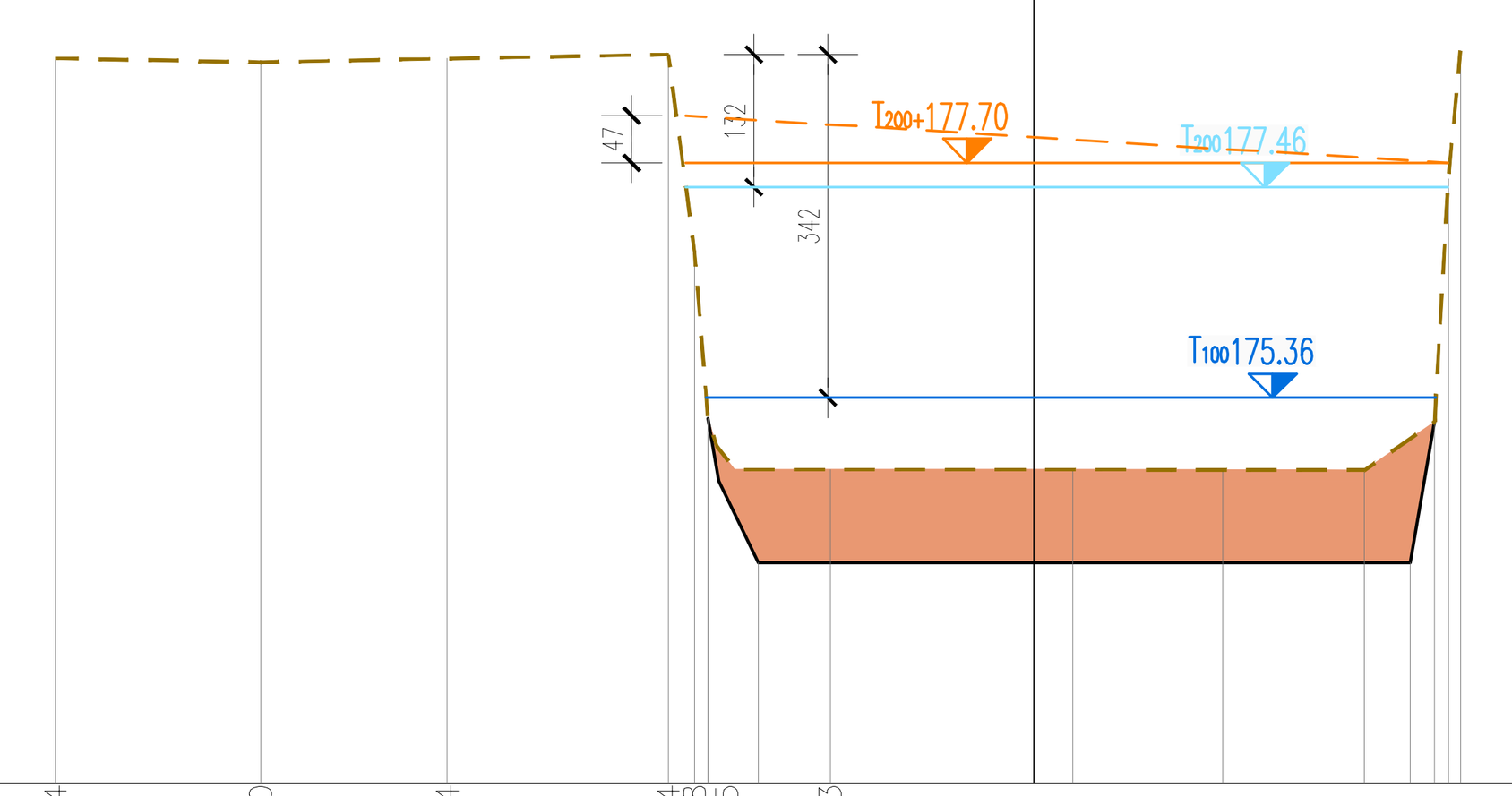


171.52 100 100

| | |
|---|---|
| PROGRESSIVE TERRENO | -9.74 -7.70 -5.84 -3.64 -3.38 -3.25 -2.03 0.39 1.88 3.29 4.12 4.24 |
| PARZIALI TERRENO | 2.04 1.86 2.20 0.26 0.13 1.22 2.42 1.49 1.41 0.83 0.12 |
| QUOTE TERRENO | 178.74 178.70 178.73 178.77 176.8 175.15 174.64 174.64 174.64 174.64 177.54 178.8 |
| PROGRESSIVE PROGETTO | -3.25 -2.75 3.75 3.99 |
| PARZIALI PROGETTO | 0.50 6.50 0.24 |
| QUOTE PROGETTO | 175.15 173.71 173.71 175.12 |

PROFILO GARZA 1

SEZIONE 39–17.5

PROGRESSIVA 760.00

| | | | |
|---|---|---|---|
| RILEVATI | art. 1C.02.400.0010 | mq | 00.00 |
| SCAVI DI SBANCAMENTO | art. 1F.00.020.0010.a | mq | 11.67 |
| SCAVI SCOGLIERA | art. 1F.00.020.0010.a | mq | 00.00 |
| SCAVI DI FONDAZIONE | art. 1F.00.020.0020.a | mq | 00.00 |
| RIALZO MURI | | mq | 00.00 |
| SCOGLIERA | art. 1F.02.010.0010 | mq | 00.00 |

SEZIONE STATO ATTUALE
STATO PROGETTO TIRANTE DI PIENA Tr100
STATO PROGETTO TIRANTE DI PIENA Tr200
STATO PROGETTO TIRANTE DI PIENA Tr200+ (in condizione di NON funzionamento vasca di laminazione loc.San Cesario)
SOVRALZO IDRAULICO PER EFFETTO DI CURVA

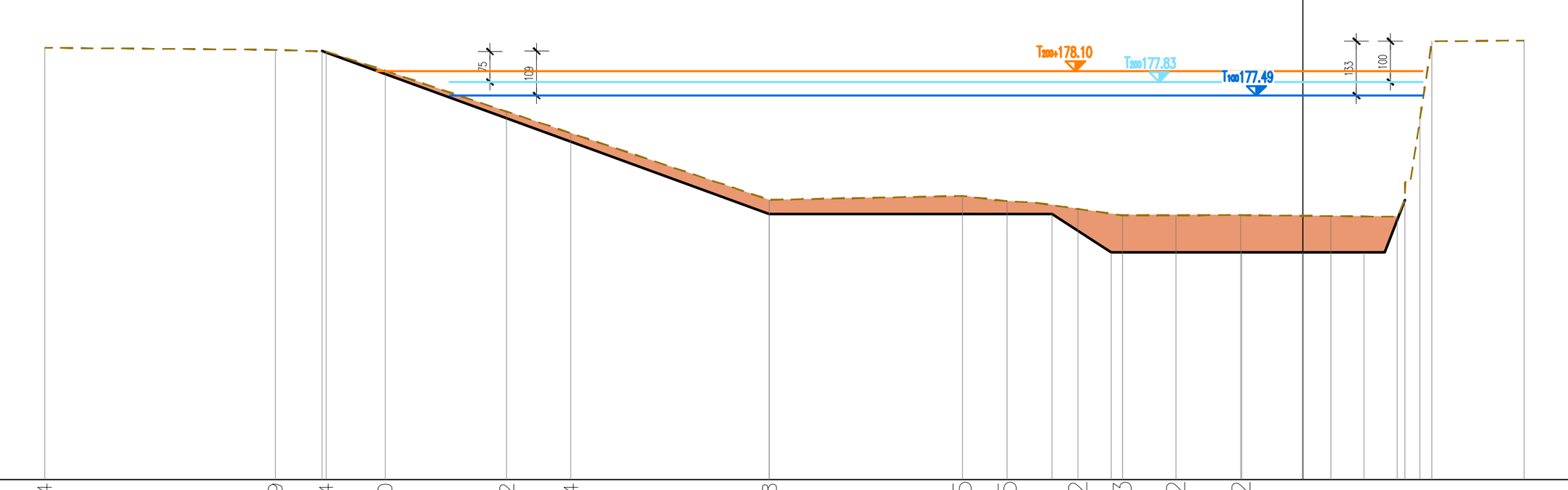


168.08 200 200

| | |
|---|---|
| PROGRESSIVE TERRENO | -30.84 -25.19 -23.94 -22.50 -19.52 -17.94 -13.08 -8.35 -7.25 -5.52 -4.43 -3.12 -1.52 0.68 2.31 2.87 3.16 5.42 |
| PARZIALI TERRENO | 5.65 1.25 1.44 2.98 1.58 4.86 4.73 1.10 1.73 1.09 1.31 1.60 2.20 1.63 0.56 0.29 2.26 |
| QUOTE TERRENO | 178.66 178.62 178.57 178.10 177.10 176.57 174.94 175.03 174.90 174.7 174.56 174.56 174.56 174.54 174.52 176.93 178.82 178.84 |
| PROGRESSIVE PROGETTO | -24.05 -13.08 -6.15 -4.71 -1.50 0.00 1.50 2.50 |
| PARZIALI PROGETTO | 10.97 6.93 1.44 3.21 1.50 1.50 1.00 |
| QUOTE PROGETTO | 178.58 174.59 174.59 173.65 173.65 173.65 173.65 174.93 |

PROFILO GARZA 1

SEZIONE 40–16.5

PROGRESSIVA 780.00

| | | | |
|---|---|---|---|
| RILEVATI | art. 1C.02.400.0010 | mq | 00.00 |
| SCAVI DI SBANCAMENTO | art. 1F.00.020.0010.a | mq | 19.24 |
| SCAVI SCOGLIERA | art. 1F.00.020.0010.a | mq | 00.00 |
| SCAVI DI FONDAZIONE | art. 1F.00.020.0020.a | mq | 00.00 |
| RIALZO MURI | | mq | 00.00 |
| SCOGLIERA | art. 1F.02.010.0010 | mq | 00.00 |

SEZIONE STATO ATTUALE
STATO PROGETTO TIRANTE DI PIENA Tr100
STATO PROGETTO TIRANTE DI PIENA Tr200
STATO PROGETTO TIRANTE DI PIENA Tr200+ (in condizione di NON funzionamento vasca di laminazione loc.San Cesario)
SOVRALZO IDRAULICO PER EFFETTO DI CURVA

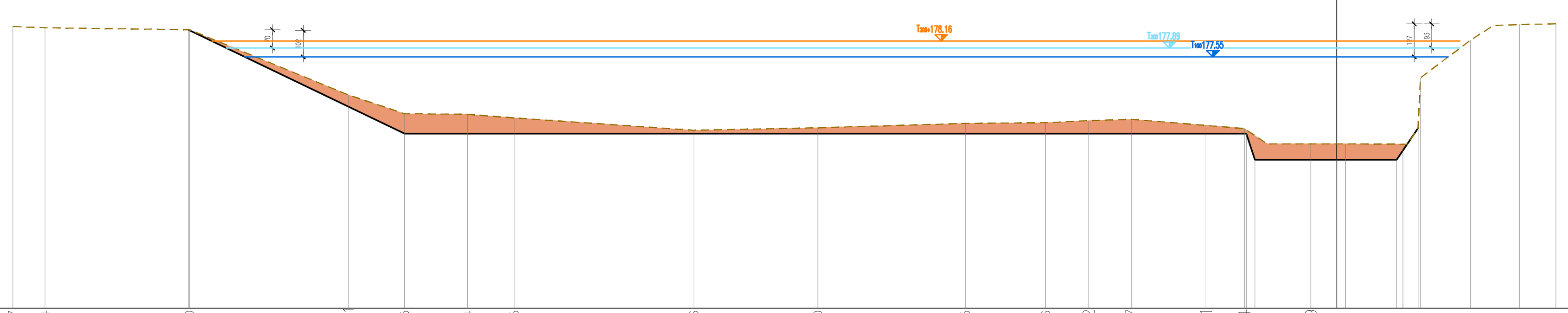


167.90 200 200

| | |
|---|---|
| PROGRESSIVE TERRENO | -50.77 -49.54 -44.00 -37.91 -35.75 -33.34 -31.55 -24.66 -19.90 -14.25 -11.16 -9.52 -7.87 -5.01 -3.54 -0.99 0.34 2.53 3.21 5.13 7.01 8.41 |
| PARZIALI TERRENO | 1.23 5.54 6.09 2.16 2.41 1.79 6.89 4.76 5.65 3.09 1.64 1.65 2.86 1.47 2.55 1.33 2.19 0.68 1.92 1.88 1.40 |
| QUOTE TERRENO | 178.7 178.67 178.59 176.09 175.37 175.34 175.2 174.73 174.83 175.00 175.02 175.10 175.15 174.92 174.79 174.2 174.2 174.20 176.75 178.19 178.79 178.82 |
| PROGRESSIVE PROGETTO | -44.05 -35.75 -3.46 -3.13 0.00 2.29 3.12 |
| PARZIALI PROGETTO | 8.30 32.29 0.33 3.13 2.29 0.83 |
| QUOTE PROGETTO | 178.59 174.60 174.60 173.59 173.59 173.59 174.82 |

RegioneLombardia

OPERA FINANZIATA DA REGIONE LOMBARDIA CON FONDI PROGRAMMA 2021-22 DI INTERVENTI URGENTI E PRIORITARI PER LA DIFESA DEL SUOLO E LA MITIGAZIONE DEI RISCHI IDROGEOLOGICI DEL TERRITORIO LOMBARDO - DGR n. XI/3671 del 13/10/2020

# MBIMSI_NORD
# SISTEMAZIONE IDRAULICA DEL TORRENTE GARZA IN LOCALITA' CROCEVIA NAVE

CUP: C85H19000190002

fase: PROGETTO DEFINITIVO


Ente attuatore: Comune di Brescia
Settore Trasformazione Urbana
via Marconi 12
25128 Brescia
tel: 030 2978603
trasformazioneurbana@comune.brescia.it - www.comune.brescia.it
Responsabile del settore: arch.Gianpiero Ribolla
Referente: ing.Claudio Bresciani

Soggetto attuatore: Brescia Infrastrutture s.r.l.
Via Triumplina, n° 14 - 25123 Brescia
t: +39 030 3061400 f: +39 030 3061401
info@bresciainfrastrutture.it - www.bresciainfrastrutture.it
Responsabile Unico Progetto: ing. Alberto Merlini

Progettista: Responsabile del progetto: ing. Raffaele Ferrari
Gruppo di progettazione: ing.Vittoria Stefani, Massimo Addari

Ingegneri Consulenti
via Kufstein, 1 38121 Trento tel. 0461 39.03.40 | via Frua,22 20146 Milano tel. 02 48.51.88.62
info@ingegnericonsulenti.com - ic@pec.ingegnericonsulenti.com
IL SISTEMA DI GESTIONE QUALITÀ DI IC SRL È CERTIFICATO DA KIWA CERMET ITALIA SPA SECONDO ISO 9001:2015

ORDINE DEGLI INGEGNERI DELLA PROV. DI TRENTO
dott. ing. RAFFAELE FERRARI
ISCRIZIONE ALBO N° 1114


elaborato: MBIMSI_NORD | D 012 | Dic 21 | R02 | STATO DI PROGETTO - SEZIONI Tav. 7 di 11

scala: 1:100

revisione:

| REVISIONE | DATA | REDATTO | VERIFICATO | DESCRIZIONE |
|---|---|---|---|---|
| 00 | Mar 20 | DDR | STF / FRR | PRIMA EMISSIONE |
| 01 | Dic 21 | DDR | STF / FRR | MODIFICHE A SEGUITO CONFERENZA SERVIZI |
| 02 | Set 22 | DDR | STF / FRR | RECEPIMENTO RAPPORTO DI VERIFICA INTERMEDIO n.1 |
| - | - | - | - | - |

A termini di legge il presente documento è di proprietà di Brescia Infrastrutture Srl e non potrà essere riprodotto o trasmesso, anche parzialmente, a terzi senza una precisa autorizzazione della stessa