



Regione Lombardia

OPERA FINANZIATA DA REGIONE LOMBARDIA CON FONDI PROGRAMMA
2021-22 DI INTERVENTI URGENTI E PRIORITARI PER LA DIFESA DEL SUOLO E LA
MITIGAZIONE DEI RISCHI IDROGEOLOGICI DEL TERRITORIO LOMBARDO - DGR
n. XI/3671 del 13/10/2020

MBIMSI_SUD TORRENTE GARZA: MESSA IN SICUREZZA DELLA LOCALITÀ SAN POLO

CUP: C88B19000090002

fase: PROGETTO DEFINITIVO

Ente attuatore: Comune di Brescia



Settore Trasformazione Urbana
via Marconi 12
25128 Brescia
tel: 030 2978603
trasformazioneurbana@comune.brescia.it - www.comune.brescia.it
Responsabile del settore: arch.Gianpiero Ribolla
Referente: ing.Claudio Bresciani

Soggetto attuatore: Brescia Infrastrutture s.r.l.



Via Triumplina, n° 14 - 25123 Brescia
t: +39 030 3061400 f: +39 030 3061401
info@bresciainfrastrutture.it - www.bresciainfrastrutture.it
Responsabile Unico Progetto: ing. Alberto Merlini

Progettista: Responsabile del progetto: ing. Giuseppe Rossi

Gruppo di progettazione: geom. Alberto Torrisi

Strutture: ing. Edoardo Iob

Geologo: geol. dott. Rinaldo Bussola

elaborato: MBIMSI_SUD | D | 301 | AR 3.1 | R01 | R | Elaborato fotografico

scala: 1:500

revisione:	REVISIONE	DATA	REDATTO	VERIFICATO	DESCRIZIONE
	00	Ott 21	Rossi / Torrisi	ing. G. Rossi	PRIMA EMISSIONE
	01	Set 22	Rossi / Torrisi	ing. G. Rossi	SECONDA EMISSIONE
	-	-	-	-	-
	-	-	-	-	-

Foto n°1



Foto n°2



Foto n°3



Foto n°4

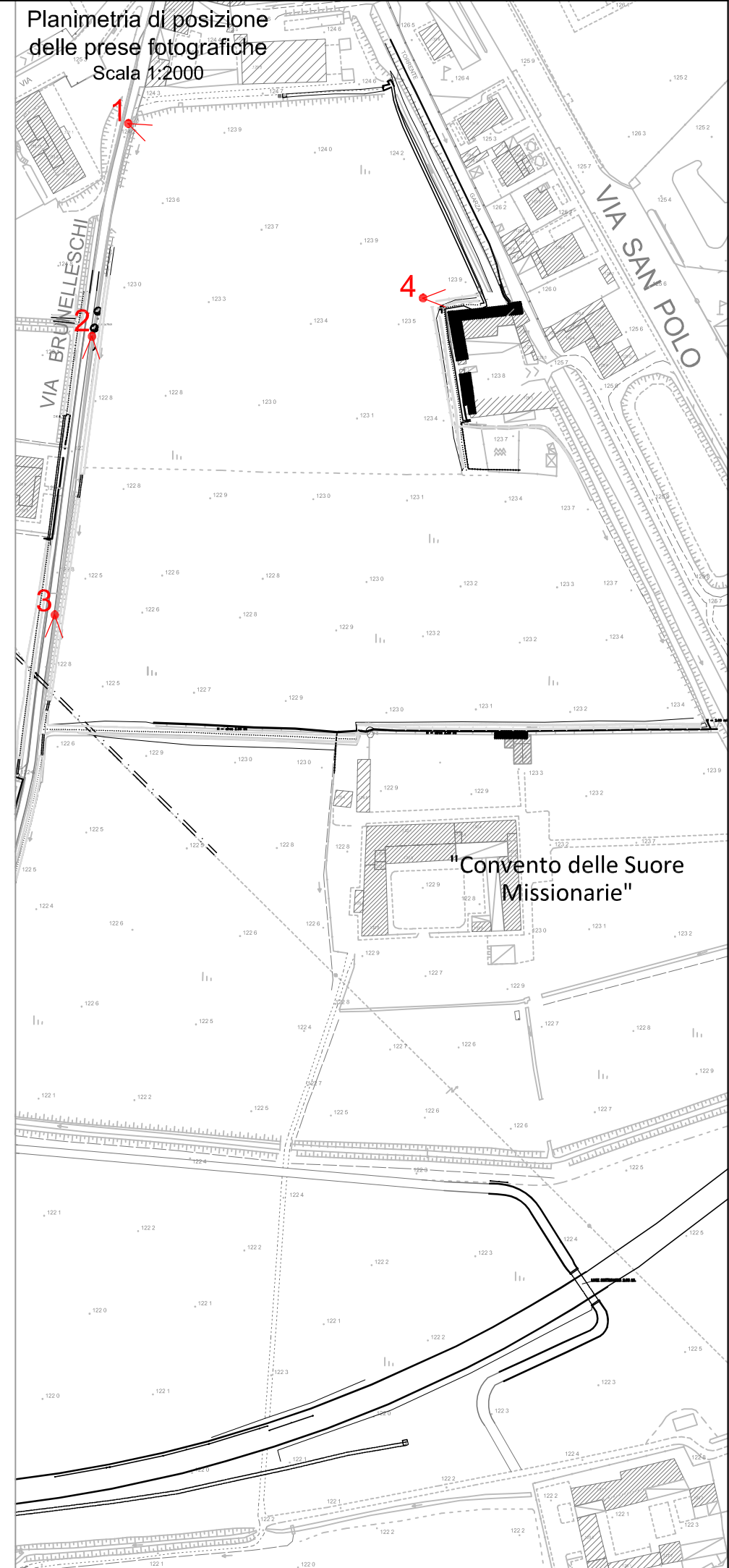


Foto n°5



Foto n°6



Foto n°7



Foto n°8

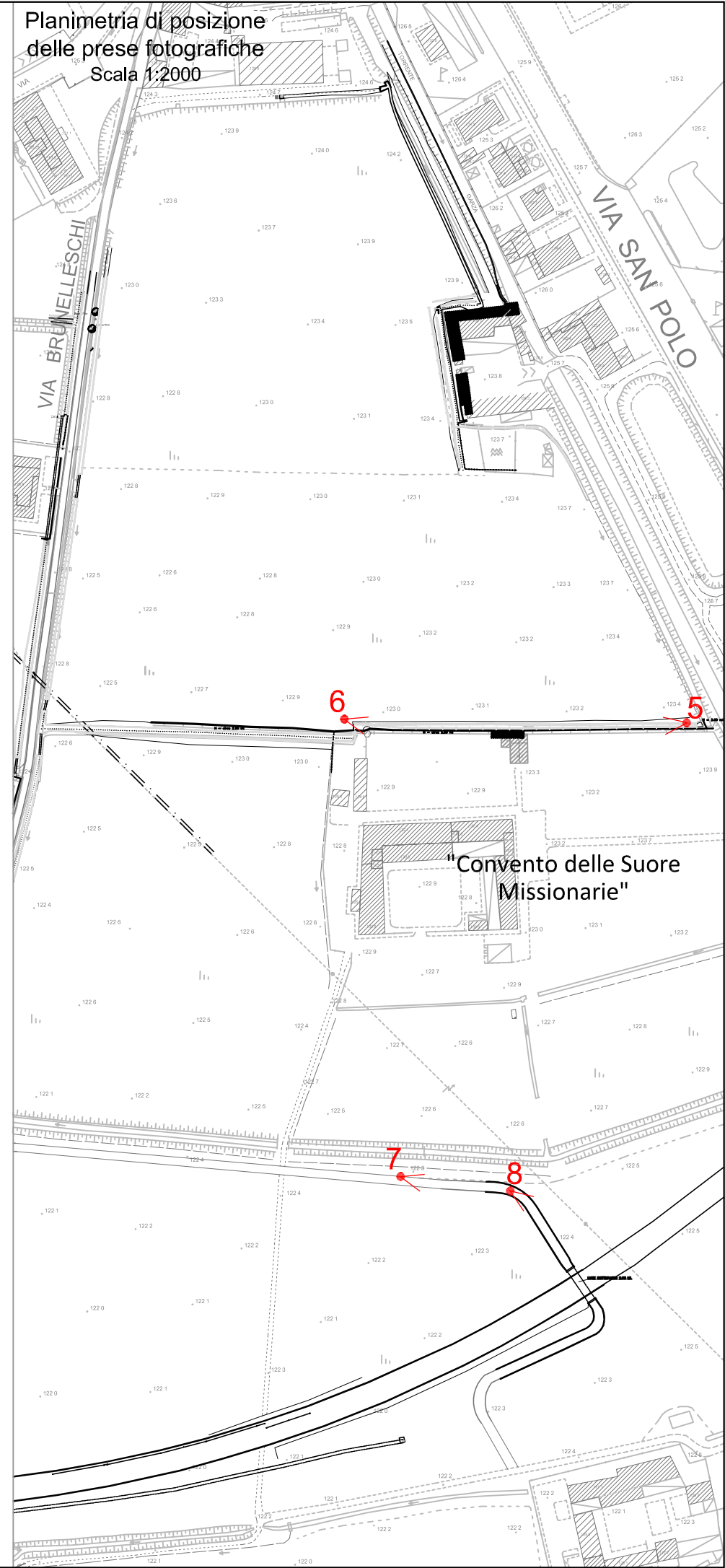


Foto n°9



Foto n°10



Foto n°11



Foto n°12



Planimetria di posizione
delle prese fotografiche
Scala 1:2000

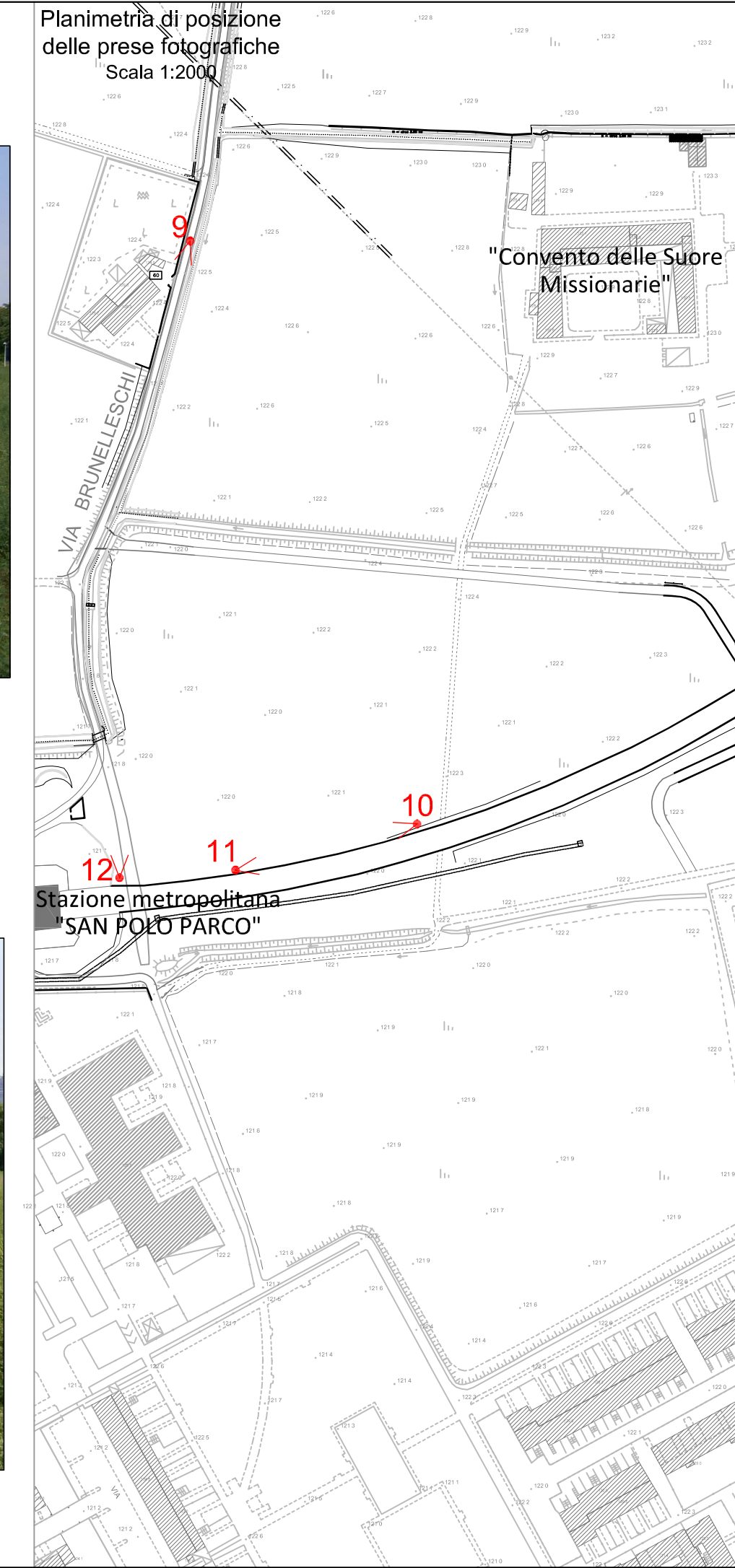


Foto n°13



Foto n°14



Foto n°15



Foto n°16



Planimetria di posizione
delle prese fotografiche
Scala 1:2000

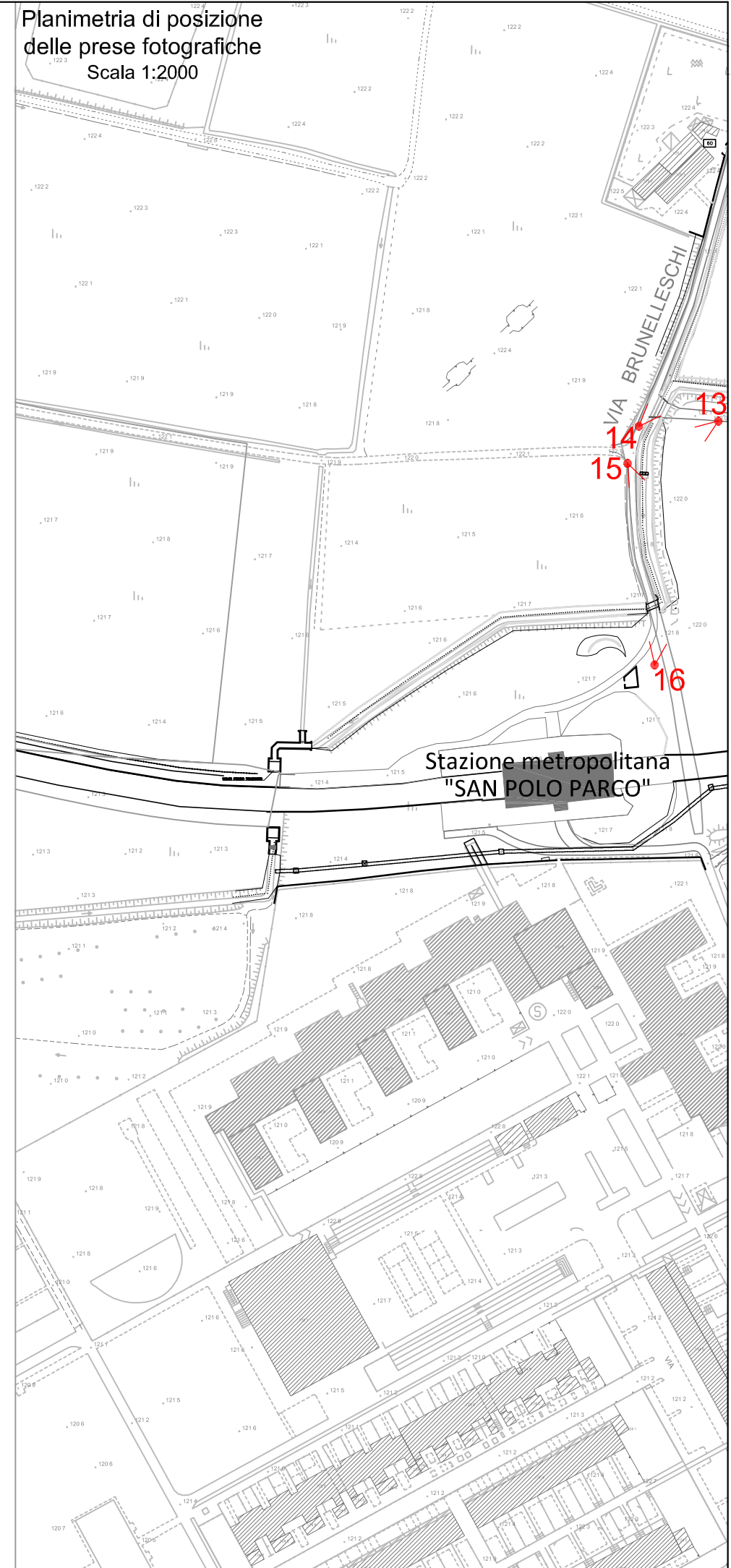


Foto n°17



Foto n°18



Foto n°19



Foto n°20



Planimetria di posizione
delle prese fotografiche
Scala 1:2000

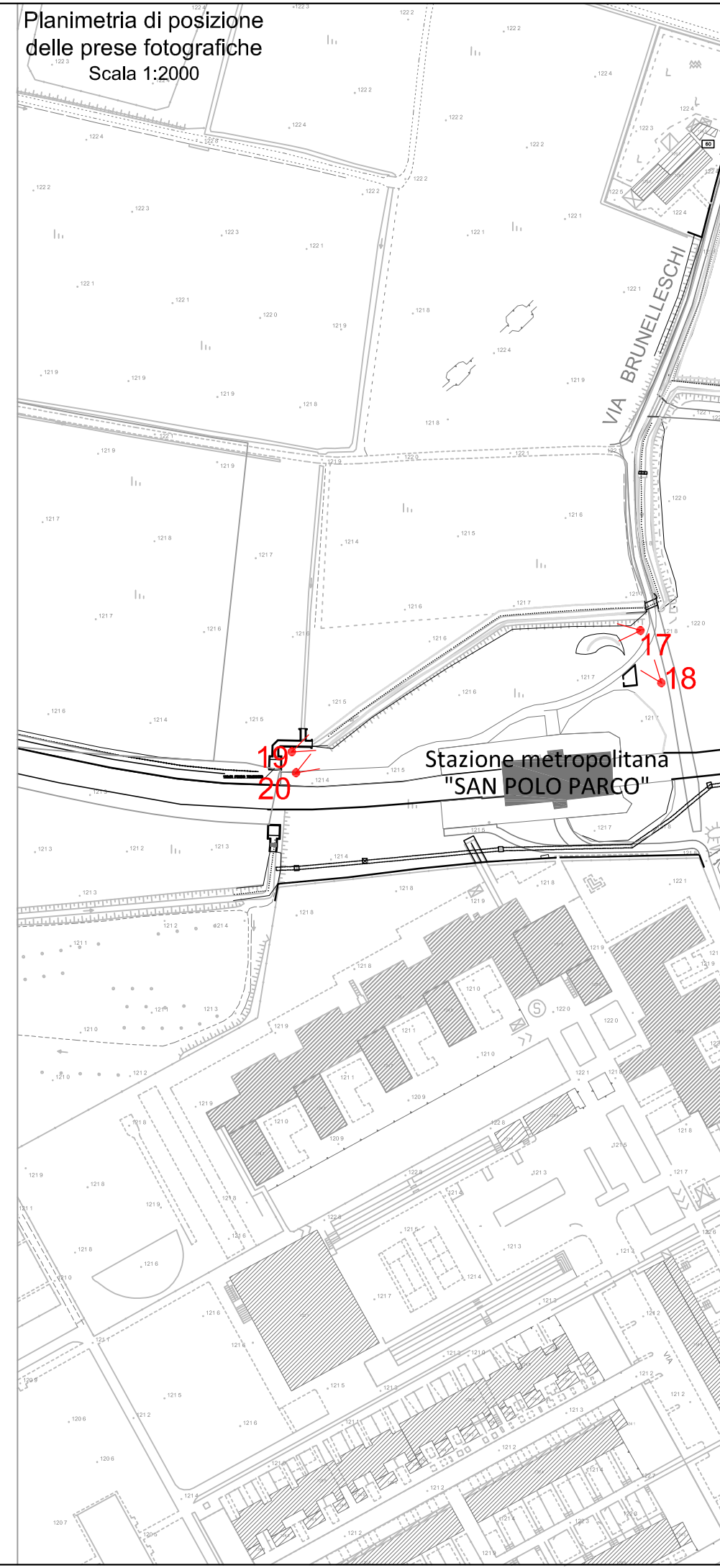


Foto n°21



Foto n°22



Foto n°23



Foto n°24



Planimetria di posizione
delle prese fotografiche
Scala 1:2000

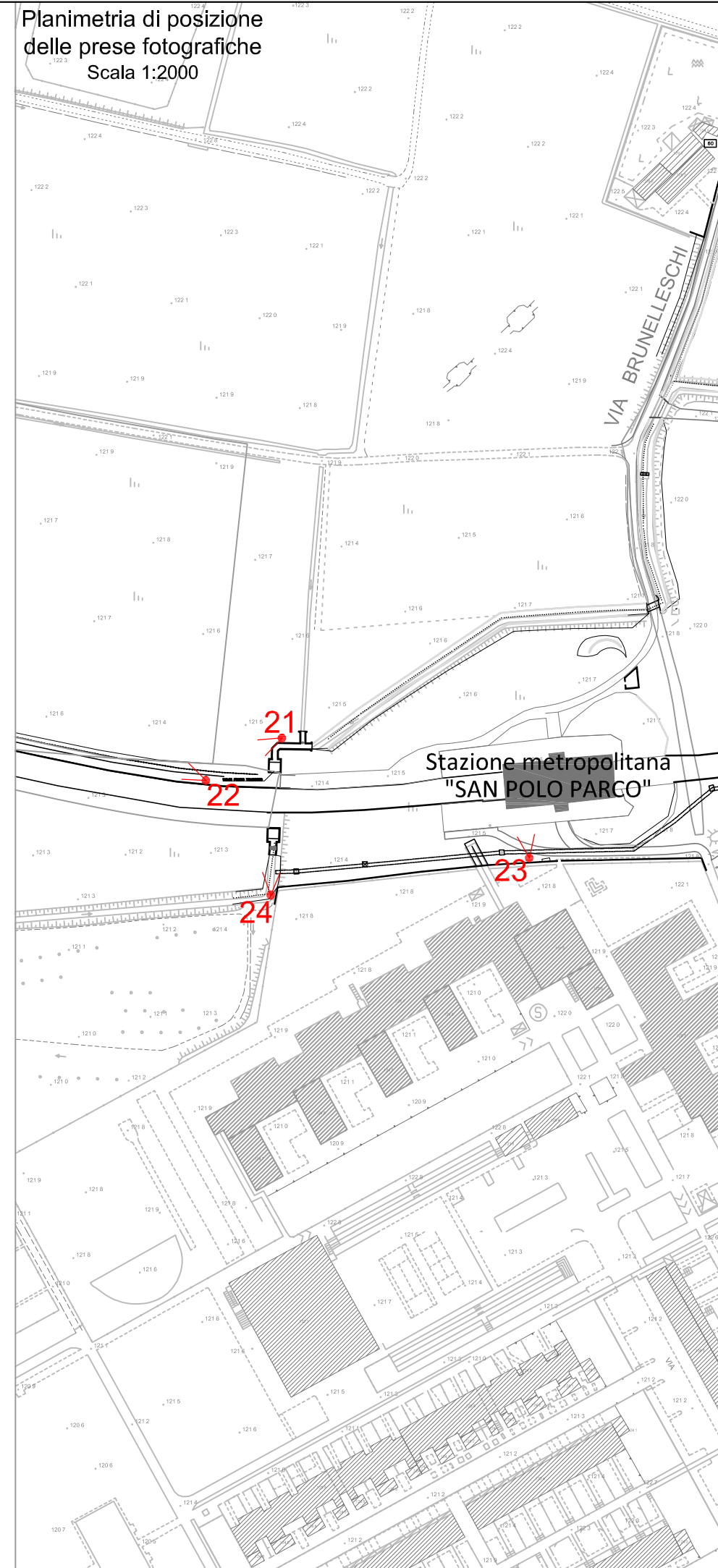


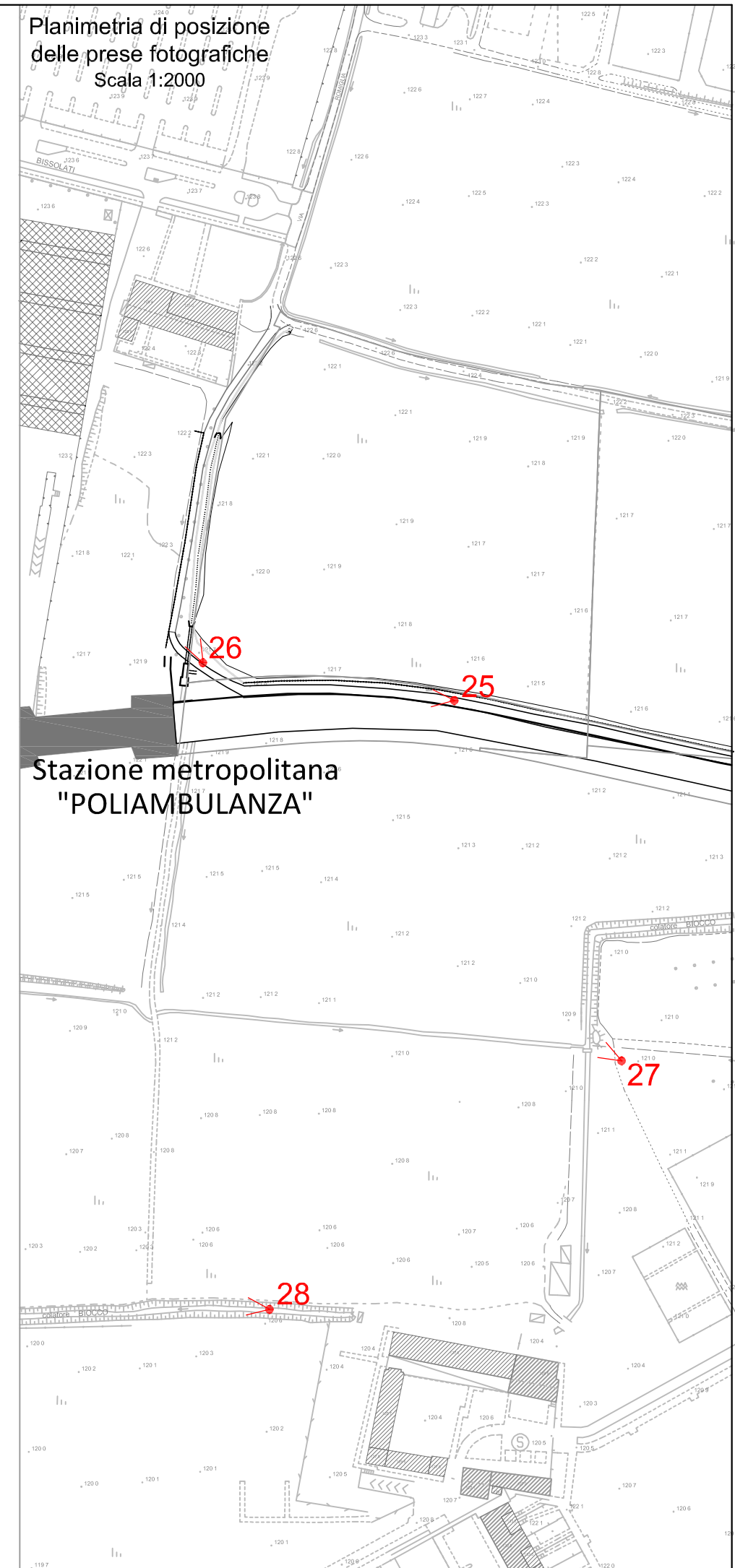
Foto n°25



Foto n°26



Planimetria di posizione
delle prese fotografiche
Scala 1:2000



Stazione metropolitana
"POLIAMBULANZA"

Foto n°27



Foto n°28

