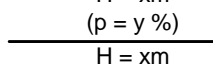
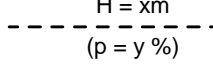

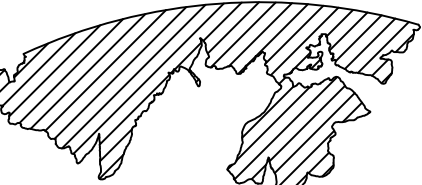

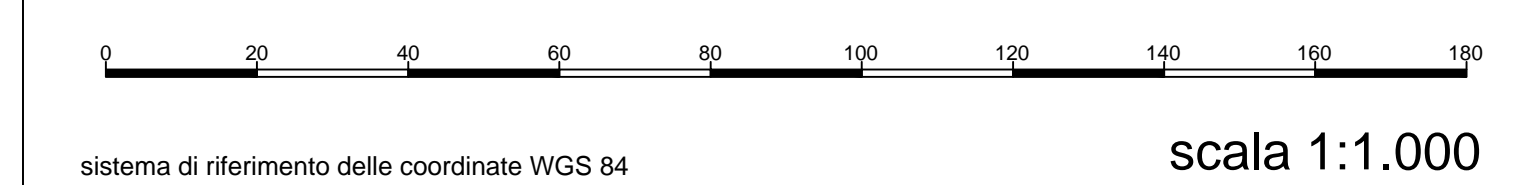


BRESCIA-MONTICHIARI (LIPO)

Coordinate ARP 45°25'44"N 010°19'50"E

-  H = xm
(p = y%)
linea di separazione tra due superfici ostacolo diverse
-  H = xm
(p = y%)
linea di quota (isolivello) superficie ostacolo a pendenza costante
- H = xm : Altezza in metri della superficie ostacolo s.l.m.
- p = y % : pendenza della superficie ostacolo nella direzione perpendicolare alle linee di quota della stessa superficie come da Tavola PC01
-  limite delle aree in cui il terreno attraversa i piani di limitazione degli ostacoli
-  zone in cui l'orografia forna le superfici ostacoli



ENTE NAZIONALE PER L'AVIAZIONE CIVILE
 AEROPORTO DI BRESCIA-MONTICHIARI
 MAPPE DI VINCOLO
 LIMITAZIONI RELATIVE AGLI OSTACOLI ED AI PERICOLI PER LA NAVIGAZIONE AEREA (Art. 707 commi 1,2,3,4 Codice della Navigazione)

Comune di Brescia

Planimetria Catastale foglio n.142 con superficie di inviluppo

 Progettista incaricato AE Engineering Via del Melegnano, 10 37060 Sommacampagna (VR) P. IVA n. 02704010298	 Brescia Aeroporto Gardesano Aeroporto Vilestro Cataldo di Verona Vitefranca S.p.A. 37060 Caselle di Sommacampagna (VR) Accountable Manager: Dott. Michele Cazzanti Post Holder Progettazione: Ing. Michele Adami Post Holder Manutenzione: Ing. Alberto Carli Post Holder Area Movimento: sig. Marco Bergamaschi Safety Manager: Sig. Marco Colantoni
---	---

APPROVAZIONE ENAC Prot. 0030043-P del 14/03/2019 (timbro)	
Tavola: PC_66	codice commessa BAT100_20
Revisori:	0 1 2 3
Date: Febbraio 2018	