

PLIS

PARCO LOCALE DI INTERESSE SOVRACOMUNALE
DELLE COLLINE DI BRESCIA

PROPOSTA DI AMPLIAMENTO
ALL'AMBITO AGRICOLO PERIURBANO
TAVOLA 17
PIANIFICAZIONE COMUNALE
AMBITI DI RIGENERAZIONE URBANA E TERRITORIALE
SCALA 1:15.000

Sindaco
Emilio Del Bono

Assessorato Urbanistica e Pianificazione
per lo Sviluppo Sostenibile
Michela Tiboni
Dirigente Settore
Trasformazione Urbana
Gianpiero Ribolla




Assessorato Ambiente, Verde
e Parchi sovracomunali
Fabio Capra
Dirigente Settore Verde, Parchi
e Reticolo idrico
Graziano Lazzaroni

Gruppo di lavoro
Iaria Salvadori
Laura Treccani
Iaria Furnagalli
Maria Rosa Tremitterra





Presentazione Proposta
Deliberazione C.C. n. 0000 del 00/00/2022

Atto di riconoscimento
Decreto P.P. n. 0000 del 00/00/2022

PLIS all'interno del territorio comunale

-  Ampliamento del PLIS delle Colline di Brescia all'ambito agricolo periurbano IV Var. PGT di Brescia, avviata con d.G.C. n. 38 del 2.2.2022
-  PLIS delle Colline di Brescia (del.G.P. n. 547/2002) ed estensione a Calonvico e al Mella (decr. P.P. n. 323/2016 e decr.P.P. n. 36/2017)
-  PLIS delle Cave di Buffalora e San Polo (decr. P.P. n. 97/2018)

Ambiti di Rigenerazione Urbana e Territoriale (art. 8-bis, L.R. 12/2005 e ss.mm.ii.)

-  Ambiti di Rigenerazione Urbana (ARU)
-  Ambiti di Rigenerazione Territoriale (ART)
-  Confine del Comune di Brescia
-  Altri comuni della Provincia di Brescia

