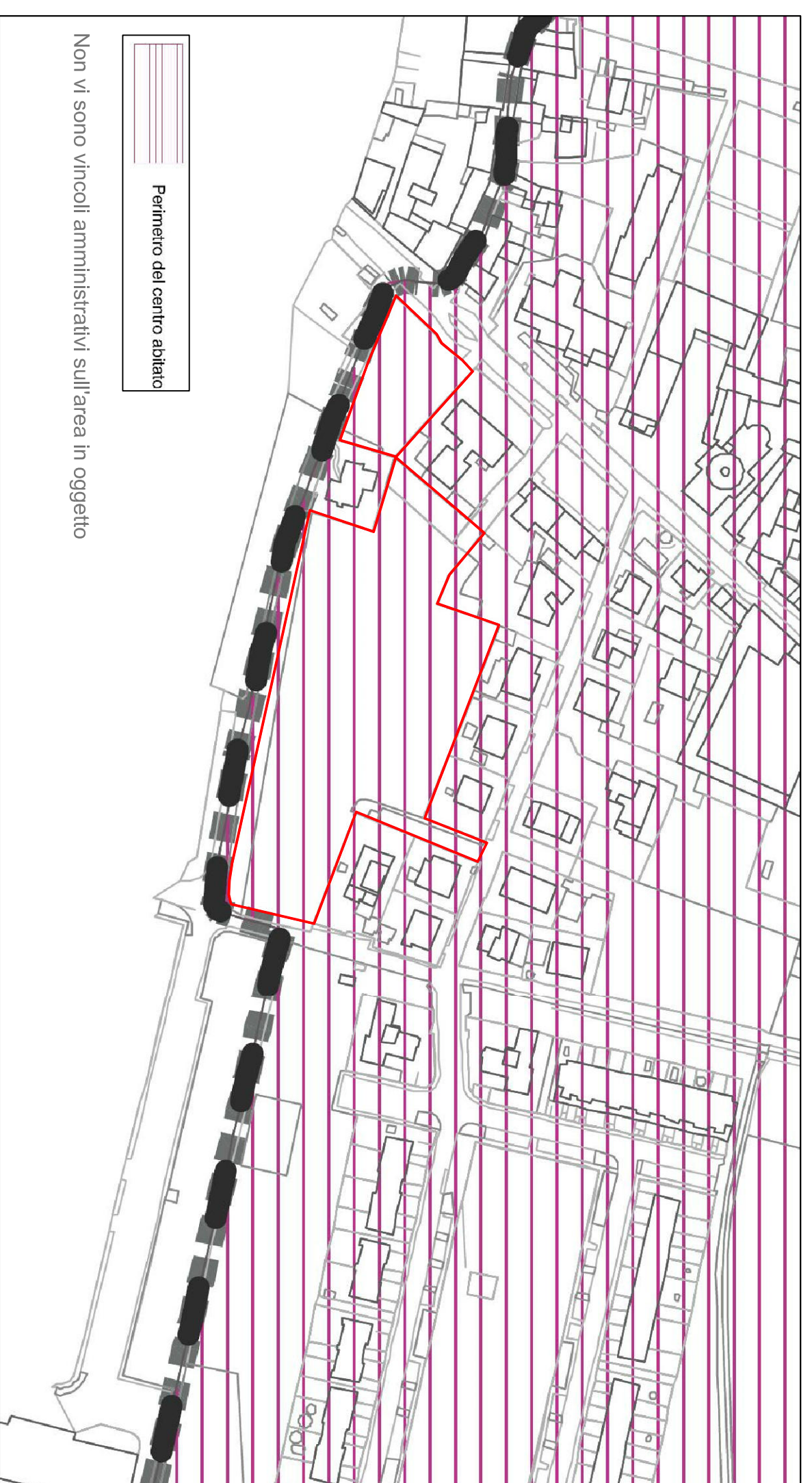


ESTRATTO DA P.G.T. - scala 1:2.000



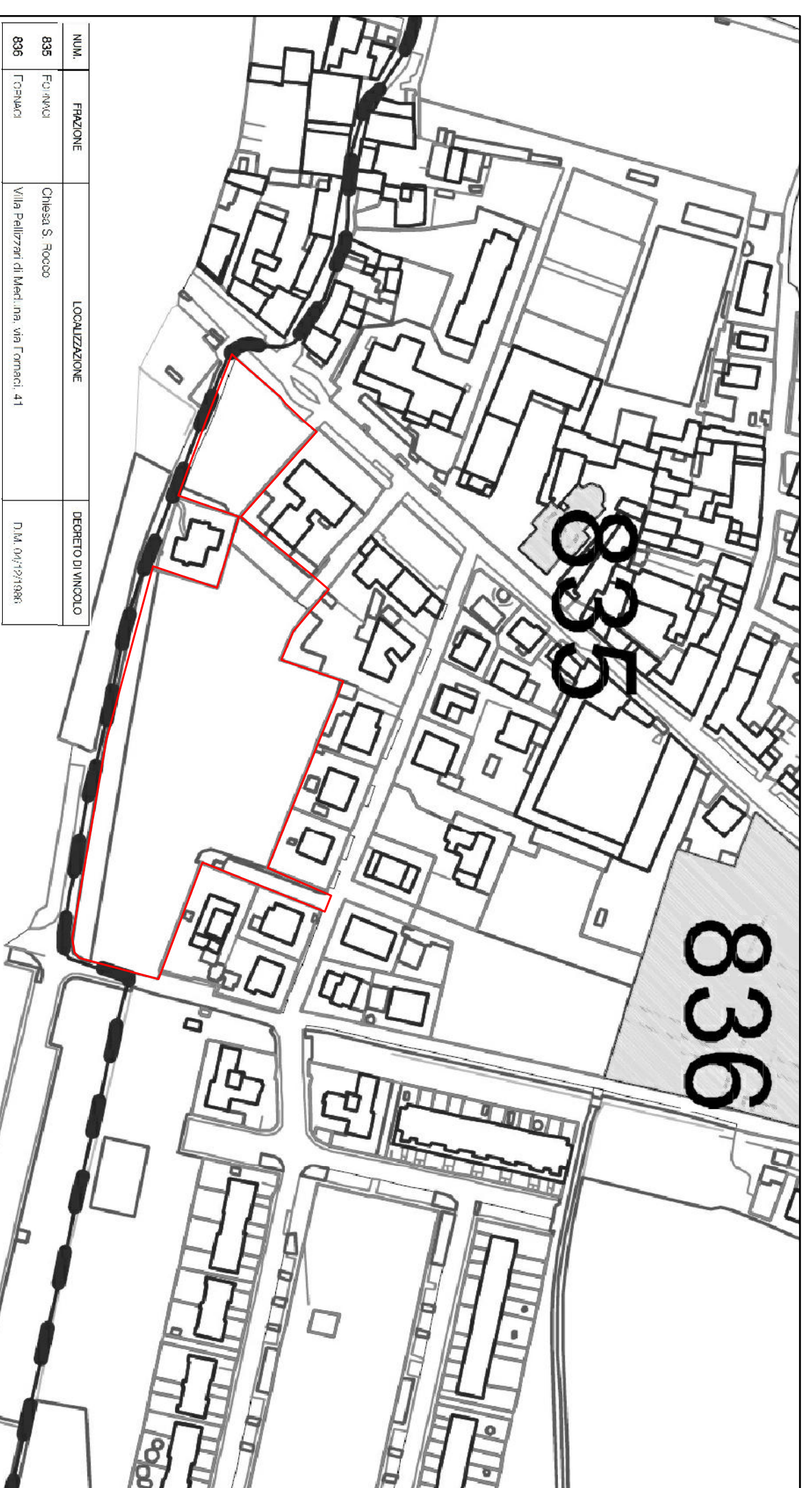
ESTRATTO MAPPA CATASTALE - scala 1:1.000



ESTRATTO DA TAVOLA DEI VINCOLI AMMINISTRATIVI (dal Piano delle Regole) - scala 1:2000



ESTRATTO DA TAVOLA CLASSI DI SENSIBILITÀ PAESAGGISTICA (dal Piano delle Regole) - scala 1:2000

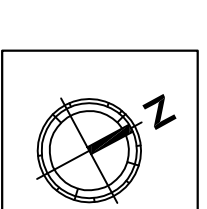


ESTRATTO DA TAVOLA DEI VINCOLI DI TUTELA E SALVAGUARDIA (dal Piano delle Regole) - scala 1:2000



VISTA AEREA - scala 1:5000

LEGENDA:
 Perimetro lotto



COMUNE DI BRESCIA

VARIANTE AL PROGETTO ESECUTIVO
 APPROVATO CON DELIBERA DI GIUNTA 1001
 DEL 31.08.2008 N. 49515 PG

revisione	n° revisione	data

Titolo:	Elaborato:
Inquadramento generale	Tu.01
	Scala: varie
	Data: Agosto 2017

COMMITTENTI:	TINTI ROSA Via Don Surza, 36 25020 Mazzano Mattia - Brescia	TINTI ROBERTO Via Fornaci, 43 25131 Brescia
PROGETTISTA	DIRETTORE DEI LAVORI	IMPRESA ESECUTRICE
Ing. Luca Vizzoli Ordine Inq. Brescia 5550		