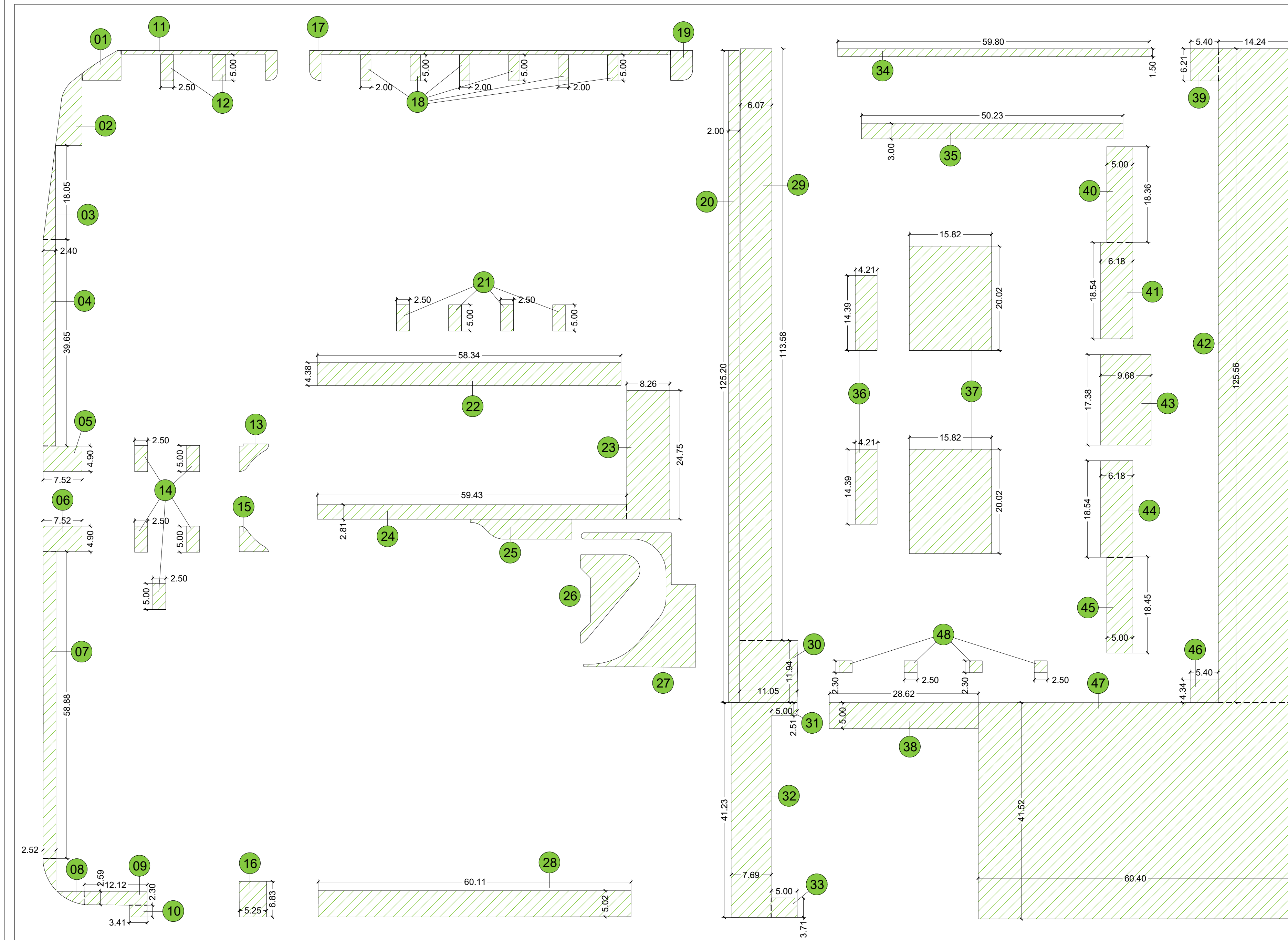


DIMOSTRAZIONE ANALITICA SUPERFICIE A VERDE DRENANTE E PROFONDO



LEGENDA
 - Area oggetto di intervento mq. 40.819,02 (da rilievo)
 - Superficie a verde drenante e profondo

COMPARTO COMMERCIALE
 Sup. fondiaria = 22.156,97mq
COMPARTO RESIDENZIALE/RSA
 Sup. fondiaria = 17.804,87mq

Calcolo sup. a verde drenante e profondo (Regolamento locale di igiene, calcolo dilatazione in deroga per il comparto commerciale):
 Lotto Commerciale = 22.156,97mq x 15% = 3.323,55mq
 Lotto Residenziale/RSA = 17.804,87mq x 30% = 5.341,46mq
Totale = 8.665,01mq

Verifica verde drenante e profondo:
 Verde profondo in progetto 9.648,80mq > Verde profondo minimo 8.665,01mq **Verificato**


SUPERFICIE A VERDE			
poligono 1	Sup. dedotta da Cad	=	28,52 mq
poligono 2	Sup. dedotta da Cad	=	52,47 mq
poligono 3	(2,40 x 18,05) / 2	=	21,66 mq
poligono 4	(2,40 x 39,65)	=	95,16 mq
poligono 5	(7,52 x 4,90)	=	36,85 mq
poligono 6	(7,52 x 4,90)	=	36,85 mq
poligono 7	(2,52 x 58,88)	=	148,38 mq
poligono 8	Sup. dedotta da Cad	=	8,53 mq
poligono 9	(12,12 x 2,59)	=	31,39 mq
poligono 10	(3,41 x 2,30)	=	7,84 mq
poligono 11	Sup. dedotta da Cad	=	32,72 mq
poligono 12	(2,50 x 5,00) x 2	=	25,00 mq
poligono 13	Sup. dedotta da Cad	=	17,20 mq
poligono 14	(2,50 x 5,00) x 5	=	62,50 mq
poligono 15	Sup. dedotta da Cad	=	15,24 mq
poligono 16	(5,25 x 6,83)	=	35,86 mq
poligono 17	Sup. dedotta da Cad	=	60,83 mq
poligono 18	(2,00 x 5,00) x 6	=	60,00 mq
poligono 19	Sup. dedotta da Cad	=	23,55 mq
poligono 20	(2,00 x 125,20)	=	250,40 mq
poligono 21	(2,50 x 5,00) x 4	=	50,00 mq
poligono 22	(58,34 x 4,38)	=	255,53 mq
poligono 23	(8,26 x 24,75)	=	204,44 mq
poligono 24	(59,83 x 2,81)	=	167,00 mq
poligono 25	Sup. dedotta da Cad	=	83,98 mq
poligono 26	Sup. dedotta da Cad	=	101,61 mq
poligono 27	Sup. dedotta da Cad	=	188,74 mq
poligono 28	(60,11 x 5,02)	=	301,75 mq
poligono 29	(6,07 x 113,58)	=	689,43 mq
poligono 30	(11,05 x 11,94)	=	131,94 mq
poligono 31	(5,00 x 2,51)	=	12,55 mq
poligono 32	(7,60 x 41,23)	=	313,76 mq
poligono 33	(5,00 x 3,21)	=	16,05 mq
poligono 34	(59,80 x 1,50)	=	89,70 mq
poligono 35	(50,23 x 3,00)	=	150,69 mq
poligono 36	(4,21 x 14,39) x 2	=	121,16 mq
poligono 37	(15,82 x 20,02) x 2	=	633,43 mq
poligono 38	(28,62 x 5,00)	=	143,10 mq
poligono 39	(5,40 x 6,21)	=	33,53 mq
poligono 40	(5,00 x 18,36)	=	91,80 mq
poligono 41	(6,18 x 18,54)	=	114,58 mq
poligono 42	(14,24 x 125,56)	=	1.787,97 mq
poligono 43	(9,68 x 17,38)	=	168,24 mq
poligono 44	(6,18 x 18,54)	=	114,58 mq
poligono 45	(5,00 x 18,45)	=	92,25 mq
poligono 46	(5,40 x 4,34)	=	23,44 mq
poligono 47	(60,40 x 41,52)	=	2.507,81 mq
poligono 48	(2,50 x 2,30) x 4	=	23,00 mq
Totale			9.648,80 mq

INDIVIDUAZIONE PLANIMETRICA SUPERFICIE A VERDE DRENANTE E PROFONDO




G.B. & PARTNERS S.r.l.
 PROGETTI E SERVIZI IMMOBILIARI
 Società con sede in
 Via Trieste 12 - 20121 Milano (MI)
 Tel: 02 77 43 07 1 - 02 77 43 07 2
 Fax: 02 77 43 07 3
 Email: gb@gbpartners.it
 Web: www.gbpartners.it
 Registro Imprese Tribunale di Milano - C.F. 01000001514

I Progettisti



Architetto
 Gianpiero Bianchi

Il Committente



Committente
 PRIAURA S.R.L.
 Via Sant'Orsola n. 4
 Milano (MI)

BRESCIA VIA SAN POLO "EX BARIBBI"
SCHEDA DEI PROGETTI SPECIALI DEL
PIANO DELLE REGOLE "PRE2"

PIANO ATTUATIVO

N°	DATA	DESCRIZIONE MOTIVAZIONE DELL'AGGIORNAMENTO	STUDIO	DIS.
00	03/10/2022	Prima emissione	G.B. & P.	M.D.

Progetto
PIANO ATTUATIVO
 Scheda dei progetti speciali
 del Piano delle Regole
 "PRE2"

Committente
PRIAURA S.R.L.
 Via Sant'Orsola n. 4
 Milano (MI)

Scala
1:500

Data
03/10/2022

Tipo tavola
ARCHITETTONICO

Serie
PIANO ATTUATIVO

Titolo
VERIFICHE PLANIVOLUMETRICHE
SUPERFICIE A VERDE

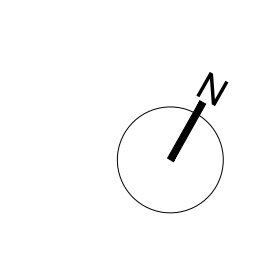
Tipo
ARC

Segna/
 Serie
PA

Numero/
 variante
13

Abb
00

Orientamento



Documento di proprietà della Società G.B. & Partners S.r.l. È vietata la riproduzione. Tutti i diritti sono riservati.