

GREENWAY DEL MELLA :
LOTTO1 - INTERVENTI PER LA MOBILITA' SOSTENIBILE -
REALIZZAZIONE PASSERELLA CICLOPEDONALE SUL FIUME MELLA E
PERCORSI CICLABILI DI COLLEGAMENTO
PNRR, Missione 5, Componente 2, Investimento 2.1 (M5.C2 - inv.2.1)
("Investimenti in progetti di rigenerazione urbana volti a ridurre situazioni di emarginazione e degrado sociale").



CUP: C87H22003320001

fase: PROGETTO DEFINITIVO

committente: **Comune di Brescia**



via Marconi 12 - 25128 Brescia

t: +39 0302978641

mobilita@comune.brescia.it - mobilitaetraffico@pec.comune.brescia.it

Settore Mobilità Eliminazione Barriere Architettoniche e Trasporto Pubblico

Responsabile di Settore: ing. Stefano Sbardella

RUP in fase di progettazione : geom. Michele Mombelli

progettista: **Brescia Infrastrutture s.r.l.**



Via Triumplina, n° 14 - 25123 Brescia

t: +39 030 3061400 f: +39 030 3061401

info@bresciainfrastrutture.it - www.bresciainfrastrutture.it

Direttore Tecnico Generale: ing. Alberto Merlini

Responsabile di progetto: arch. Stefano Bordoli

gruppo di progettazione: arch. Andrea Piu
arch. Paola Daleffe
arch. Stefano Morini
arch. Alessandro Facchi
geom. Francesco Penocchio

strutture: ing. Massimo Torquati

coordinatore della sicurezza

in fase di progettazione: ing. Pasqualina Clausi

elaborato: 87_TIC112 | D | 421 | AR4.21 | 00 | R | Rilievo: reti tecnologiche UNARETI e TERNA


scala:

revisione:	REVISIONE	DATA	REDATTO	VERIFICATO	DESCRIZIONE
	00	08.03.2023	Andrea Piu	Stefano Bordoli	PRIMA EMISSIONE
	-	-	-	-	-
	-	-	-	-	-
	-	-	-	-	-

Mappe reti tecnologiche

UNARETI

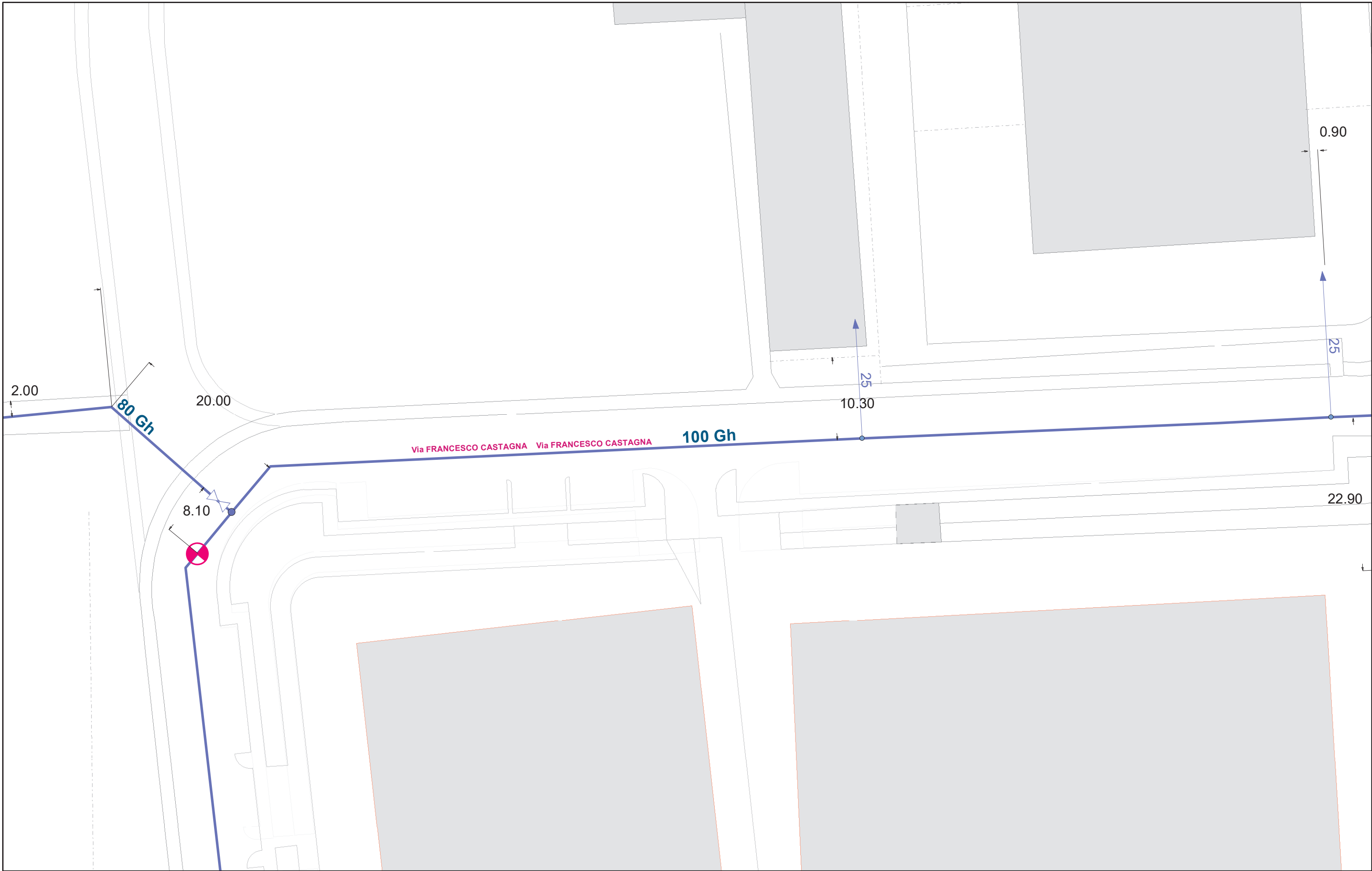
Posizione e quote altimetriche
indicative delle reti tecnologiche
come dichiarato da UNARETI



ACQ_ESER_Usopot_Rete ACQ_ESER_Usopot_Rete ACQ_DISM_Usopot_Rete ACQ_DISM_Usopot_Rete

- | | | | |
|---------------------------|------------------|---------------------------|------------------|
| ReteAdduzionePrimaria | PresaNonPotabile | ReteAdduzionePrimaria | PresaNonPotabile |
| ReteAdduzioneSecondaria | ReteNonPotabile | ReteAdduzioneSecondaria | ReteNonPotabile |
| ReteDistribuzione | | ReteDistribuzione | |
| TerminaleAntincendioMetro | | TerminaleAntincendioMetro | |
| PresaDistribuzione | | PresaDistribuzione | |
| CondottaScarico | | CondottaScarico | |

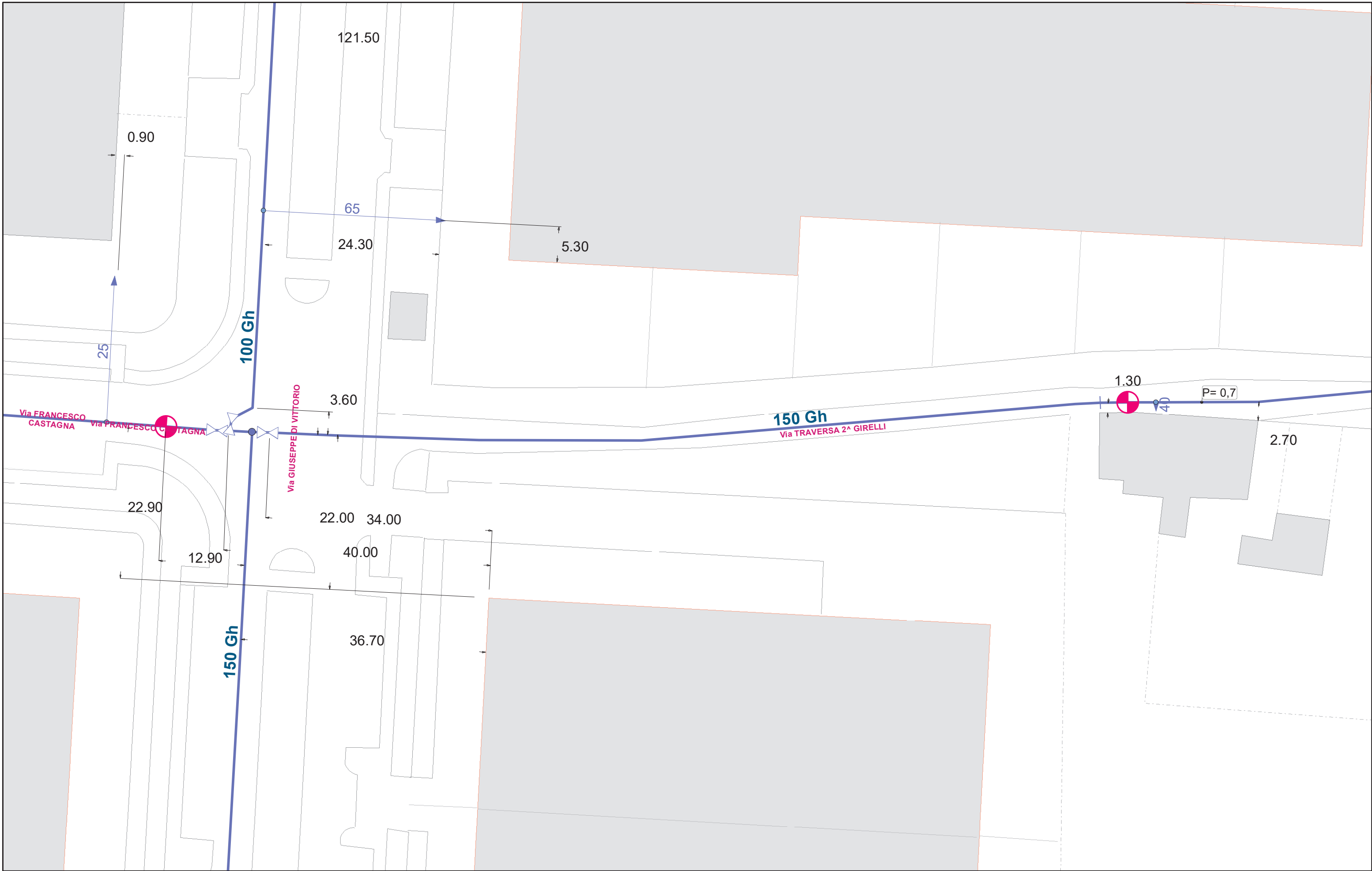
00		roberto.scaglieni	De Girolamo	DGF	09/02/2023
Rev.	Oggetto della modifica:	1	Disegnato	Controllato	Visto
unareti		Rete ACQUA			
Ufficio Cartografia		Scala:1:500	Page 1 of 9		Stampa del: 13/02/2023



ACQ_ESER_Usopot_Rete ACQ_ESER_Usopot_Rete ACQ_DISM_Usopot_Rete ACQ_DISM_Usopot_Rete

- | | | | |
|---------------------------|------------------|---------------------------|------------------|
| ReteAdduzionePrimaria | PresaNonPotabile | ReteAdduzionePrimaria | PresaNonPotabile |
| ReteAdduzioneSecondaria | ReteNonPotabile | ReteAdduzioneSecondaria | ReteNonPotabile |
| ReteDistribuzione | | ReteDistribuzione | |
| TerminaleAntincendioMetro | | TerminaleAntincendioMetro | |
| PresaDistribuzione | | PresaDistribuzione | |
| CondottaScarico | | CondottaScarico | |

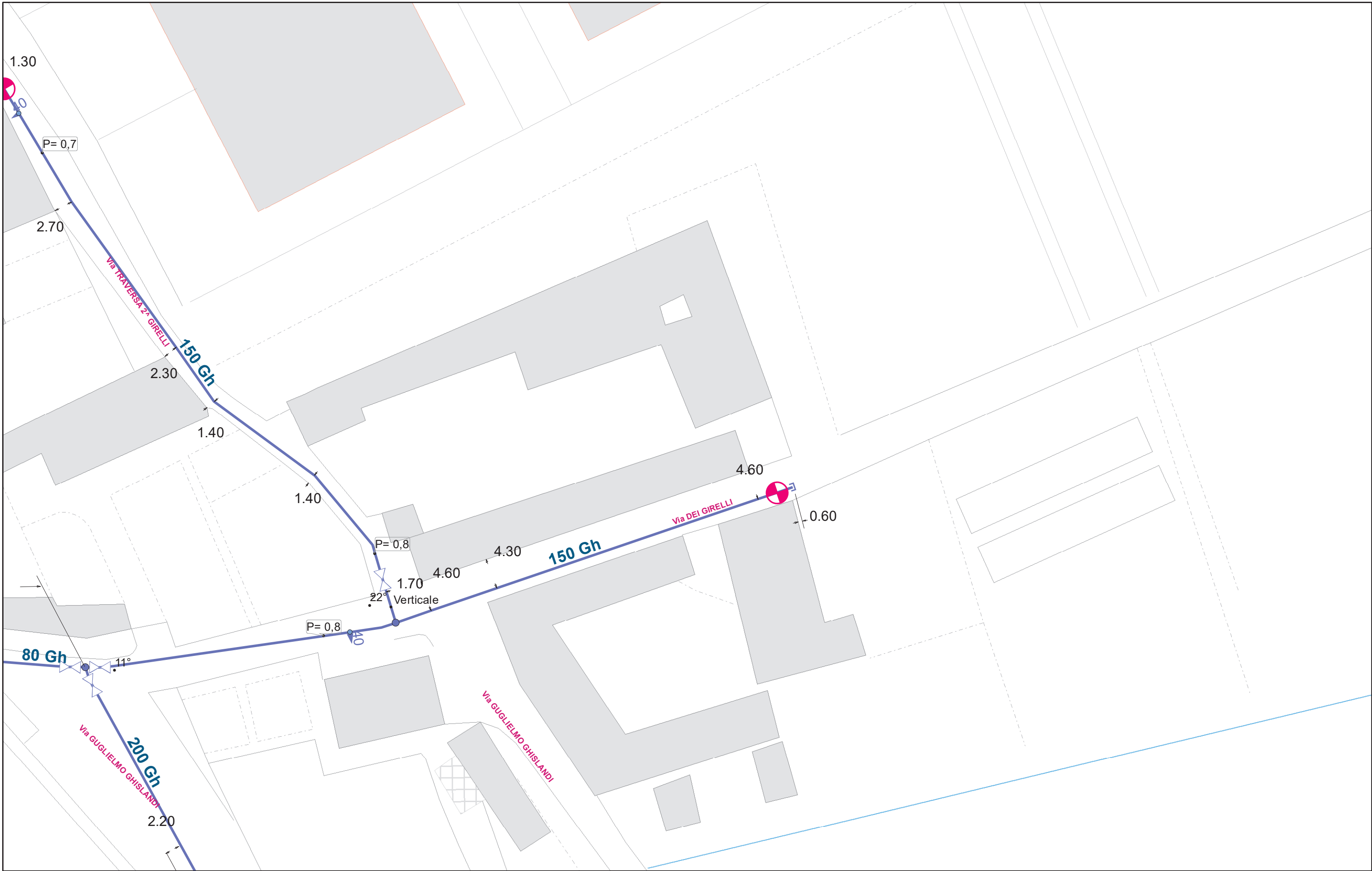
00		roberto.scaglieni	De Girolamo	DGF	09/02/2023
Rev.	Oggetto della modifica:	2	Disegnato	Controllato	Visto
unareti		<h2>Rete ACQUA</h2>			
Ufficio Cartografia		Scala:1:500	Page 2 of 9		Stampa del: 13/02/2023



ACQ_ESER_Usopot_Rete ACQ_ESER_Usopot_Rete ACQ_DISM_Usopot_Rete ACQ_DISM_Usopot_Rete

ReteAdduzionePrimaria	PresaNonPotabile	ReteAdduzionePrimaria	PresaNonPotabile
ReteAdduzioneSecondaria	ReteNonPotabile	ReteAdduzioneSecondaria	ReteNonPotabile
ReteDistribuzione		ReteDistribuzione	
TerminaleAntincendioMetro		TerminaleAntincendioMetro	
PresaDistribuzione		PresaDistribuzione	
CondottaScarico		CondottaScarico	


00		roberto.scaglieni	De Girolamo	DGF	09/02/2023
Rev.	Oggetto della modifica:	3	Disegnato	Controllato	Visto
unareti		<h2>Rete ACQUA</h2>			
Ufficio Cartografia		Scala:1:500	Page 3 of 9		Stampa del: 13/02/2023



ACQ_ESER_Usopot_Rete ACQ_ESER_Usopot_Rete ACQ_DISM_Usopot_Rete ACQ_DISM_Usopot_Rete

- | | | | |
|---------------------------|------------------|---------------------------|------------------|
| ReteAdduzionePrimaria | PresaNonPotabile | ReteAdduzionePrimaria | PresaNonPotabile |
| ReteAdduzioneSecondaria | ReteNonPotabile | ReteAdduzioneSecondaria | ReteNonPotabile |
| ReteDistribuzione | | ReteDistribuzione | |
| TerminaleAntincendioMetro | | TerminaleAntincendioMetro | |
| PresaDistribuzione | | PresaDistribuzione | |
| CondottaScarico | | CondottaScarico | |

00		roberto.scaglieni	De Girolamo	DGF	09/02/2023
Rev.	Oggetto della modifica:	4	Disegnato	Controllato	Visto
unareti		Rete ACQUA			
Ufficio Cartografia		Scala:1:500	Page 4 of 9		Stampa del: 13/02/2023
Proprietà riservata UNARETI S.p.a. - UNARETI S.p.a. non si assume responsabilità per l'eventuale mancato aggiornamento delle mappe					



Via DEI GIRELLI

ACQ_ESER_Usopot_Rete ACQ_ESER_Usopot_Rete ACQ_DISM_Usopot_Rete ACQ_DISM_Usopot_Rete

ReteAdduzionePrimaria	PresaNonPotabile	ReteAdduzionePrimaria	PresaNonPotabile
ReteAdduzioneSecondaria	ReteNonPotabile	ReteAdduzioneSecondaria	ReteNonPotabile
ReteDistribuzione		ReteDistribuzione	
TerminaleAntincendioMetro		TerminaleAntincendioMetro	
PresaDistribuzione		PresaDistribuzione	
CondottaScarico		CondottaScarico	


00		roberto.scaglieni	De Girolamo	DGF	09/02/2023
----	--	-------------------	-------------	-----	------------

Rev.	Oggetto della modifica:	5	Disegnato	Controllato	Visto	Data mod.
------	-------------------------	---	-----------	-------------	-------	-----------

unareti	Rete ACQUA				
---------	-------------------	--	--	--	--


Ufficio Cartografia	Scala:1:500	Page 5 of 9	Stampa del: 13/02/2023	
---------------------	-------------	--------------------	------------------------	--

Proprietà riservata UNARETI S.p.a. - UNARETI S.p.a. non si assume responsabilità per l'eventuale mancato aggiornamento delle mappe




ACQ_ESER_Usopot_Rete	ACQ_ESER_Usopot_Rete	ACQ_DISM_Usopot_Rete	ACQ_DISM_Usopot_Rete
ReteAdduzionePrimaria	PresaNonPotabile	ReteAdduzionePrimaria	PresaNonPotabile
ReteAdduzioneSecondaria	ReteNonPotabile	ReteAdduzioneSecondaria	ReteNonPotabile
ReteDistribuzione		ReteDistribuzione	
TerminaleAntincendioMetro		TerminaleAntincendioMetro	
PresaDistribuzione		PresaDistribuzione	
CondottaScarico		CondottaScarico	

00		roberto.scaglieni	De Girolamo	DGF	09/02/2023
Rev.	Oggetto della modifica:	6	Disegnato	Controllato	Visto
unareti		Rete ACQUA			
Ufficio Cartografia		Scala:1:500	Page 6 of 9		Stampa del: 13/02/2023



ACQ_ESER_Usopot_Rete	ACQ_ESER_Usopot_Rete	ACQ_DISM_Usopot_Rete	ACQ_DISM_Usopot_Rete
ReteAdduzionePrimaria	PresaNonPotabile	ReteAdduzionePrimaria	PresaNonPotabile
ReteAdduzioneSecondaria	ReteNonPotabile	ReteAdduzioneSecondaria	ReteNonPotabile
ReteDistribuzione		ReteDistribuzione	
TerminaleAntincendioMetro		TerminaleAntincendioMetro	
PresaDistribuzione		PresaDistribuzione	
CondottaScarico		CondottaScarico	

00		roberto.scaglieni	De Girolamo	DGF	09/02/2023
Rev.	Oggetto della modifica:	7	Disegnato	Controllato	Visto
unareti		Rete ACQUA			
Ufficio Cartografia	Scala:1:500	Page 7 of 9	Stampa del: 13/02/2023		
Proprietà riservata UNARETI S.p.a. - UNARETI S.p.a. non si assume responsabilità per l'eventuale mancato aggiornamento delle mappe					



ACQ_ESER_Usopot_Rete	ACQ_ESER_Usopot_Rete	ACQ_DISM_Usopot_Rete	ACQ_DISM_Usopot_Rete
ReteAdduzionePrimaria	PresaNonPotabile	ReteAdduzionePrimaria	PresaNonPotabile
ReteAdduzioneSecondaria	ReteNonPotabile	ReteAdduzioneSecondaria	ReteNonPotabile
ReteDistribuzione		ReteDistribuzione	
TerminaleAntincendioMetro		TerminaleAntincendioMetro	
PresaDistribuzione		PresaDistribuzione	
CondottaScarico		CondottaScarico	

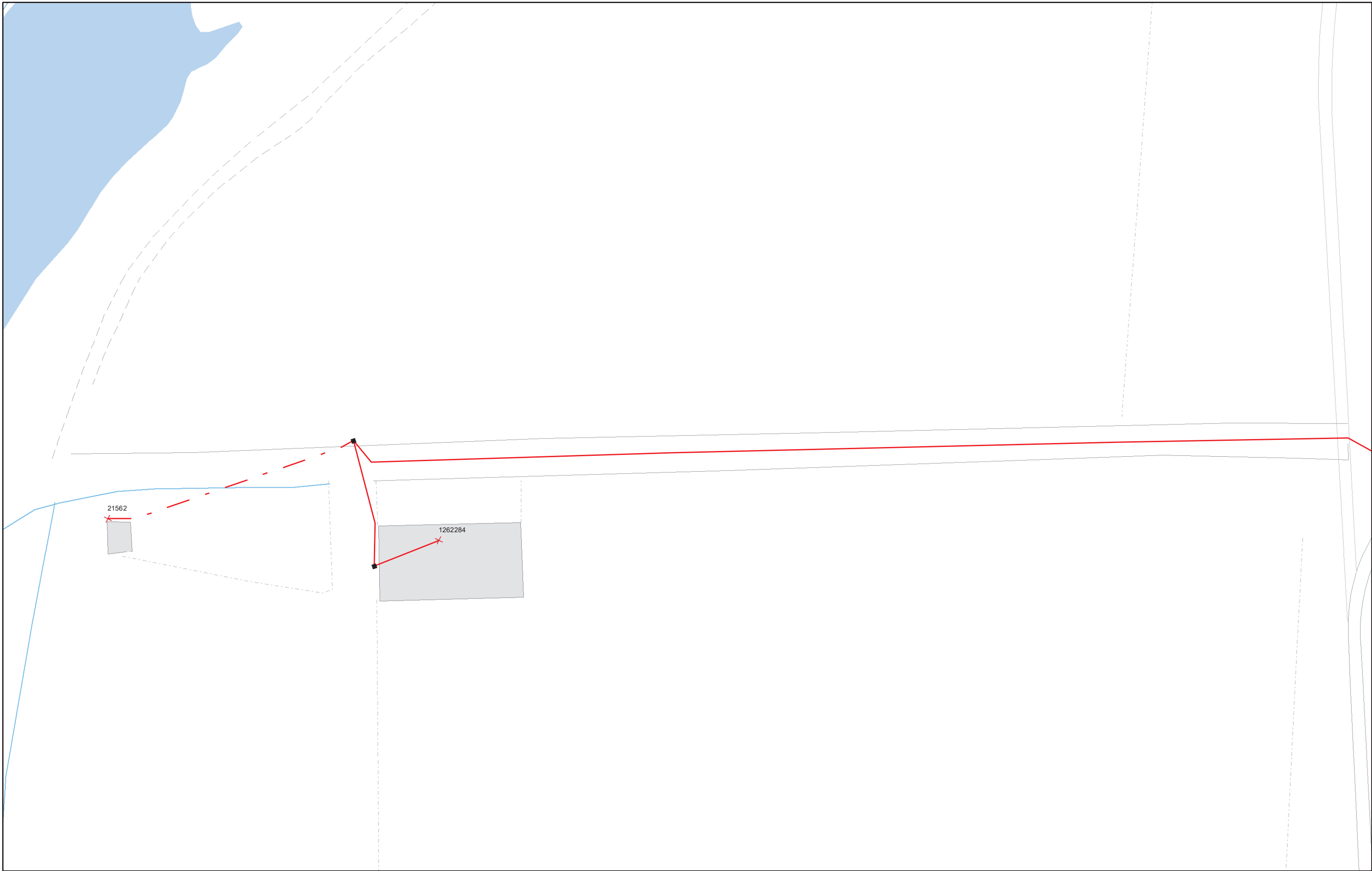
00		roberto.scaglieni	De Girolamo	DGF	09/02/2023
Rev.	Oggetto della modifica:	8	Disegnato	Controllato	Visto
unareti		Rete ACQUA			
Ufficio Cartografia		Scala:1:500	<i>Page 8 of 9</i>		Stampa del: 13/02/2023



ACQ_ESER_Usopot_Rete ACQ_ESER_Usopot_Rete ACQ_DISM_Usopot_Rete ACQ_DISM_Usopot_Rete

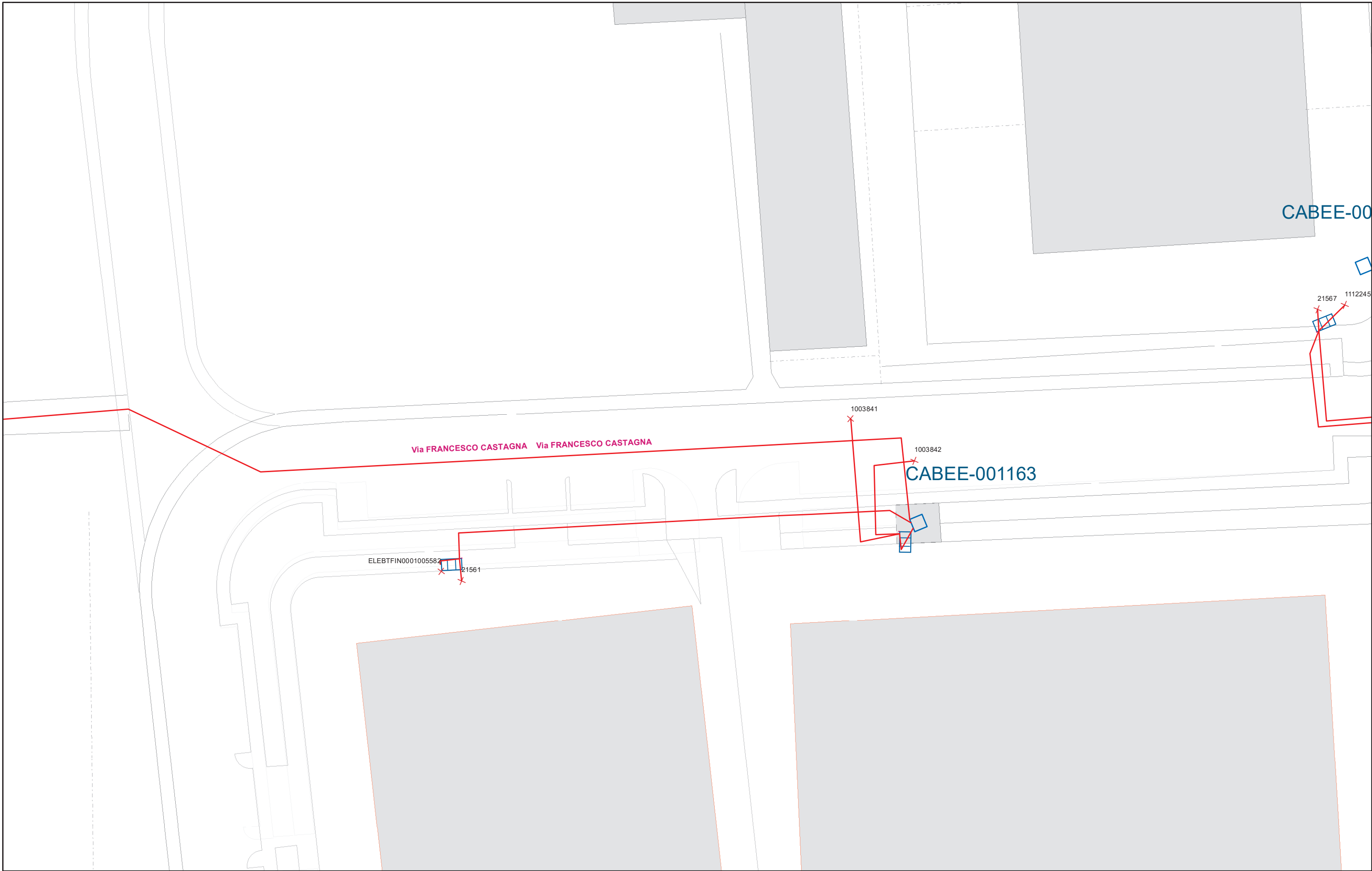
- | | | | |
|---------------------------|------------------|---------------------------|------------------|
| ReteAdduzionePrimaria | PresaNonPotabile | ReteAdduzionePrimaria | PresaNonPotabile |
| ReteAdduzioneSecondaria | ReteNonPotabile | ReteAdduzioneSecondaria | ReteNonPotabile |
| ReteDistribuzione | | ReteDistribuzione | |
| TerminaleAntincendioMetro | | TerminaleAntincendioMetro | |
| PresaDistribuzione | | PresaDistribuzione | |
| CondottaScarico | | CondottaScarico | |

00		roberto.scaglieni	De Girolamo	DGF	09/02/2023
Rev.	Oggetto della modifica:	9	Disegnato	Controllato	Visto
unareti		Rete ACQUA			
Ufficio Cartografia		Scala:1:500	Page 9 of 9		Stampa del: 13/02/2023
Proprietà riservata UNARETI S.p.a. - UNARETI S.p.a. non si assume responsabilità per l'eventuale mancato aggiornamento delle mappe					



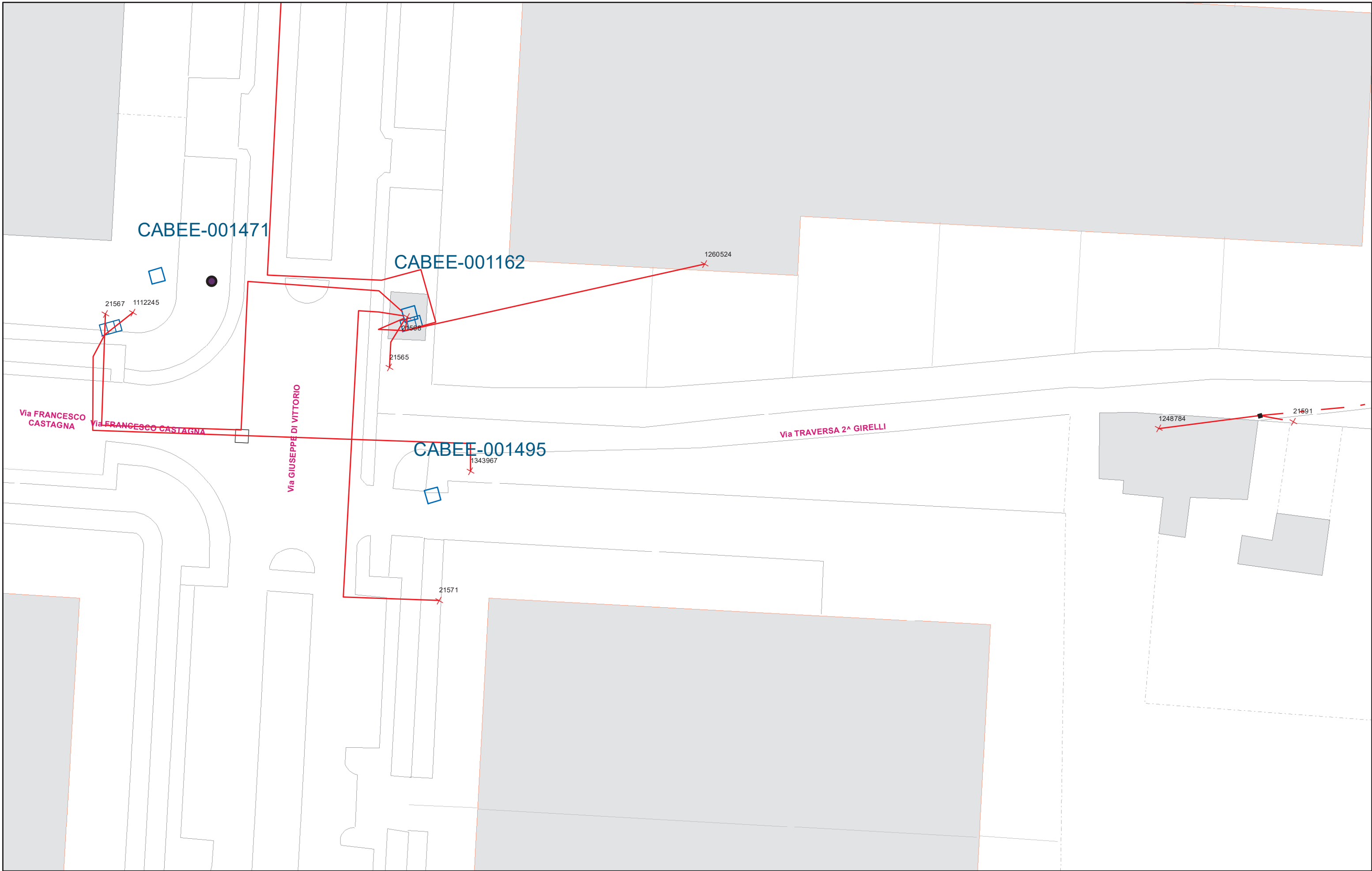
ELE_ESER_BtTratta
 — Cavo aereo, In Esercizio
 — Cavo interrato, In Esercizio

00		roberto.scaglieni	De Girolamo	DGF	09/02/2023
Rev.	Oggetto della modifica:	1	Disegnato	Controllato	Visto
unareti		Rete Elettrica BT			
Ufficio Cartografia		Scala:1:500	Page 1 of 9		Stampa del: 13/02/2023



ELE_ESER_BtTratta
 — Cavo aereo, In Esercizio
 — Cavo interrato, In Esercizio

00		roberto.scaglieni	De Girolamo	DGF	09/02/2023
Rev.	Oggetto della modifica: 2	Disegnato	Controllato	Visto	Data mod.
unareti		Rete Elettrica BT			
Ufficio Cartografia		Scala:1:500	Page 2 of 9		Stampa del: 13/02/2023




ELE_ESER_BtTratta
 — Cavo aereo, In Esercizio
 — Cavo interrato, In Esercizio


00		roberto.scaglieni	De Girolamo	DGF	09/02/2023
Rev.	Oggetto della modifica:	3	Disegnato	Controllato	Visto
unareti		Rete Elettrica BT			
Ufficio Cartografia		Scala:1:500	Page 3 of 9		Stampa del: 13/02/2023




ELE_ESER_BtTratta
 — Cavo aereo, In Esercizio
 - - Cavo interrato, In Esercizio

00		roberto.scaglieni	De Girolamo	DGF	09/02/2023
Rev.	Oggetto della modifica:	4	Disegnato	Controllato	Visto
unareti		Rete Elettrica BT			
Ufficio Cartografia		Scala:1:500	Page 4 of 9		Stampa del: 13/02/2023




00		roberto.scaglieni	De Girolamo	DGF	09/02/2023
Rev.	Oggetto della modifica: 5	Disegnato	Controllato	Visto	Data mod.
 unareti	Rete Elettrica BT				
 Ufficio Cartografia	Scala:1:500	Page 5 of 9		Stampa del: 13/02/2023 	



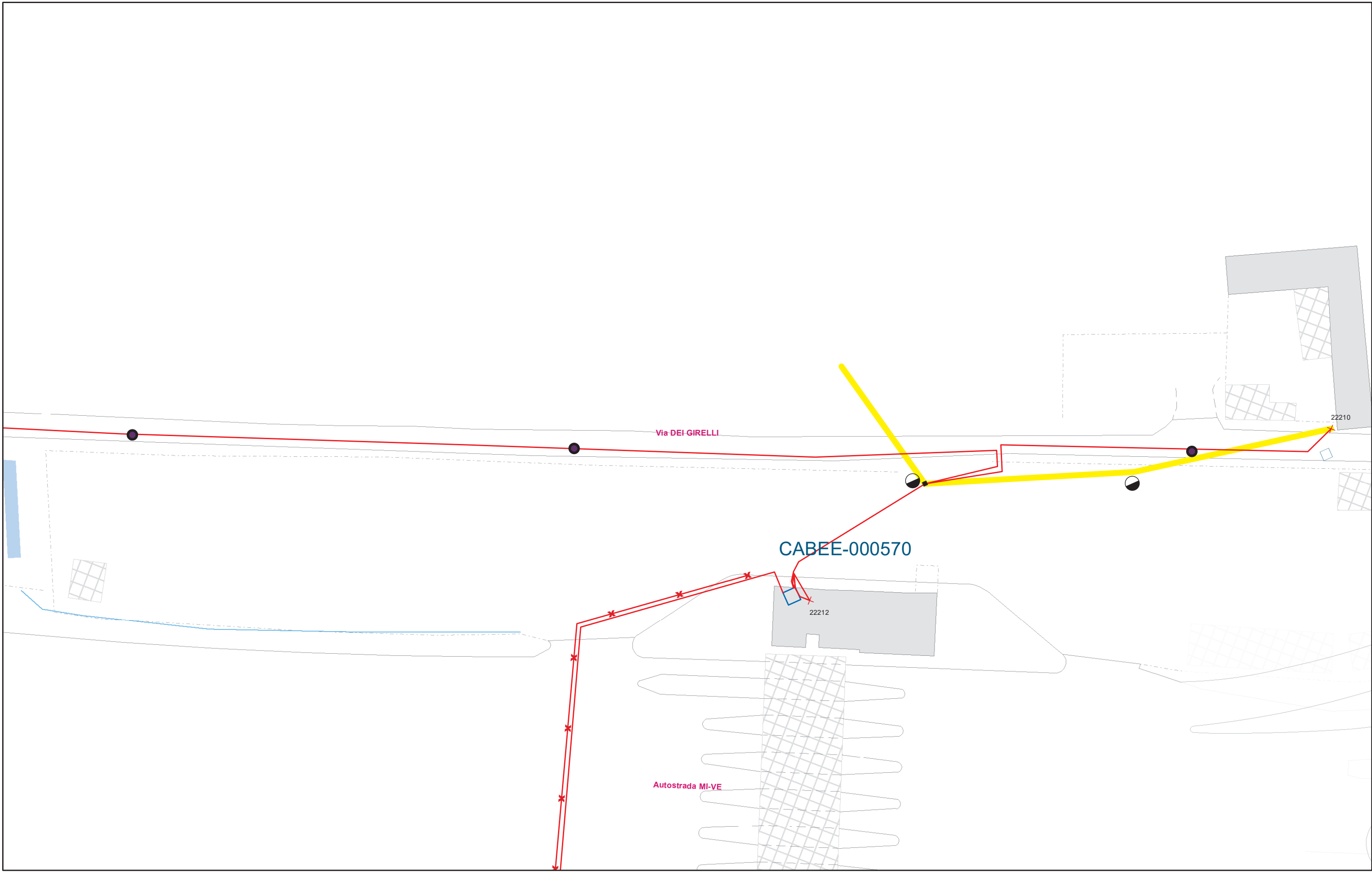
ELE_ESER_BtTratta
 — Cavo interrato, In Esercizio

00		roberto.scaglieni	De Girolamo	DGF	09/02/2023
Rev.	Oggetto della modifica:	6	Disegnato	Controllato	Visto
unareti		Rete Elettrica BT			
Ufficio Cartografia		Scala:1:500	Page 6 of 9		Stampa del: 13/02/2023



ELE_ESER_BtTratta **ELE_DISM_BtTratta**
 — Cavo interrato, In Esercizio —* A disposizione

00		roberto.scaglieni	De Girolamo	DGF	09/02/2023
Rev.	Oggetto della modifica:	7	Disegnato	Controllato	Visto
unareti		Rete Elettrica BT			
Ufficio Cartografia		Scala:1:500	<i>Page 7 of 9</i>		Stampa del: 13/02/2023



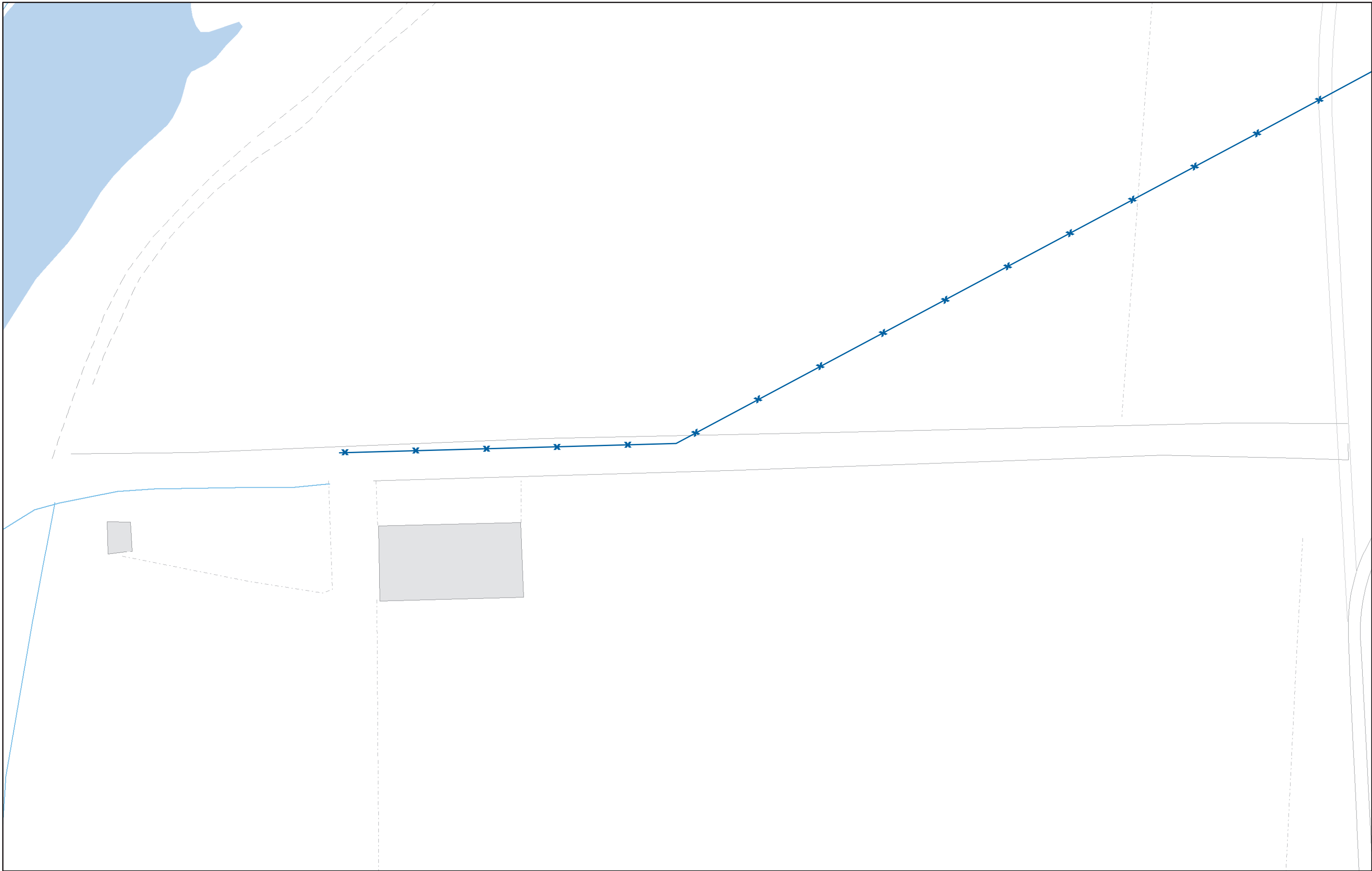
ELE_ESER_BtTratta **ELE_DISM_BtTratta_spiancati** **ELE_DISM_BtTratta**
 — Cavo interrato, In Esercizio — Rimosso * A disposizione

00		roberto.scaglieni	De Girolamo	DGF	09/02/2023
Rev.	Oggetto della modifica:	8	Disegnato	Controllato	Visto
unareti		Rete Elettrica BT			
Ufficio Cartografia		Scala:1:500	Page 8 of 9		Stampa del: 13/02/2023





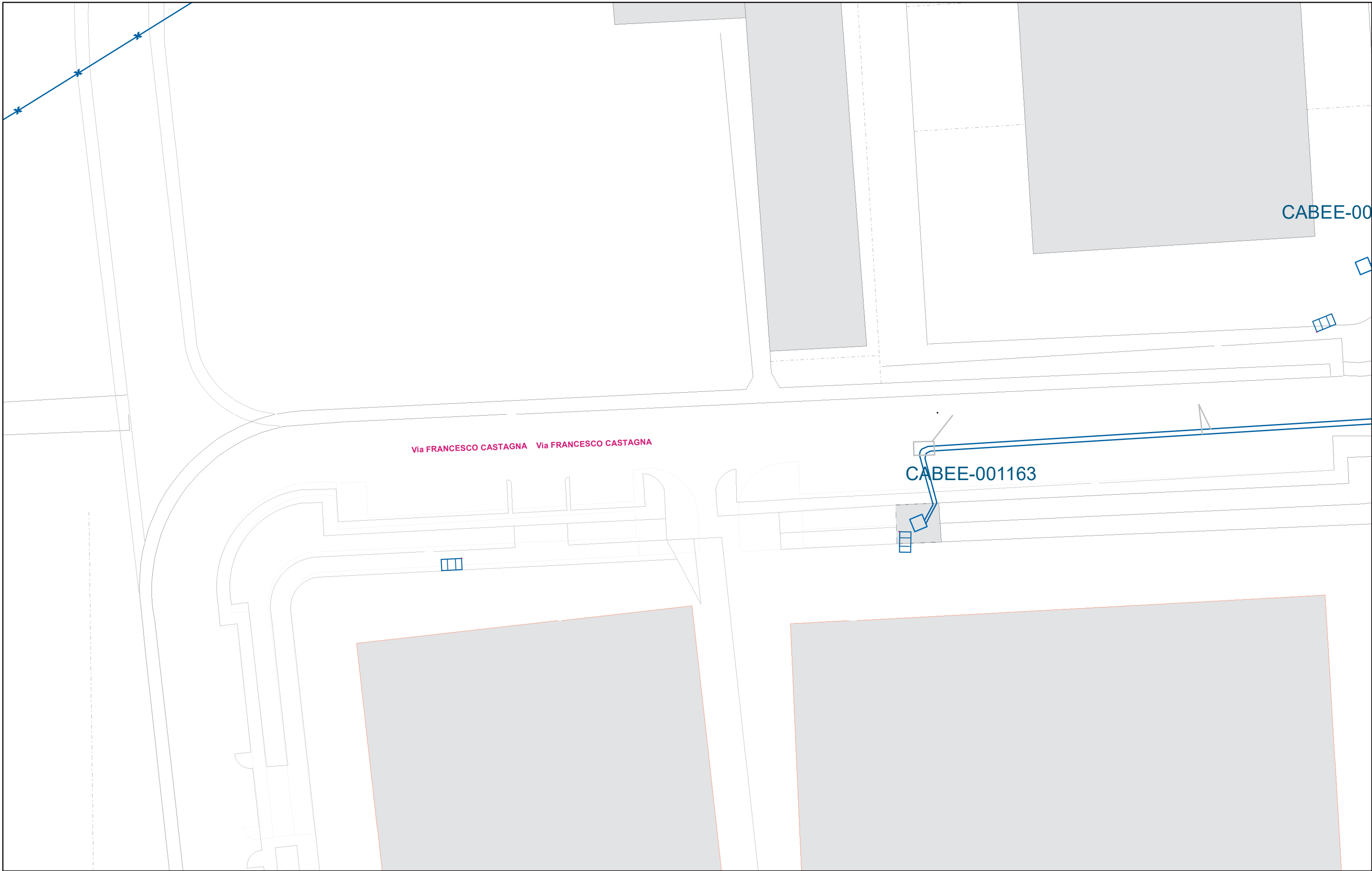
ELE_ESER_BtTratta **ELE_DISM_BtTratta_spiantati**
 — Cavo interrato, In Esercizio — Rimosso

00		roberto.scaglieni	De Girolamo	DGF	09/02/2023
Rev.	Oggetto della modifica:	9	Disegnato	Controllato	Visto
unareti		Rete Elettrica BT			
Ufficio Cartografia		Scala:1:500	Page 9 of 9		Stampa del: 13/02/2023



ELE_DISM_MtTratta
 *— 15.000, A disposizione

00		roberto.scaglieni	De Girolamo	DGF	09/02/2023
Rev.	Oggetto della modifica: 1	Disegnato	Controllato	Visto	Data mod.
 unareti		Rete Elettrica MT - AT			
 Ufficio Cartografia		Scala:1:500	<i>Page 1 of 9</i>		Stampa del: 13/02/2023



CABEE-00

Via FRANCESCO CASTAGNA Via FRANCESCO CASTAGNA

CABEE-001163

ELE_ESER_MtTratta ELE_DISM_MtTratta
 — 15.000, Cavo interrato * 15.000, A disposizione

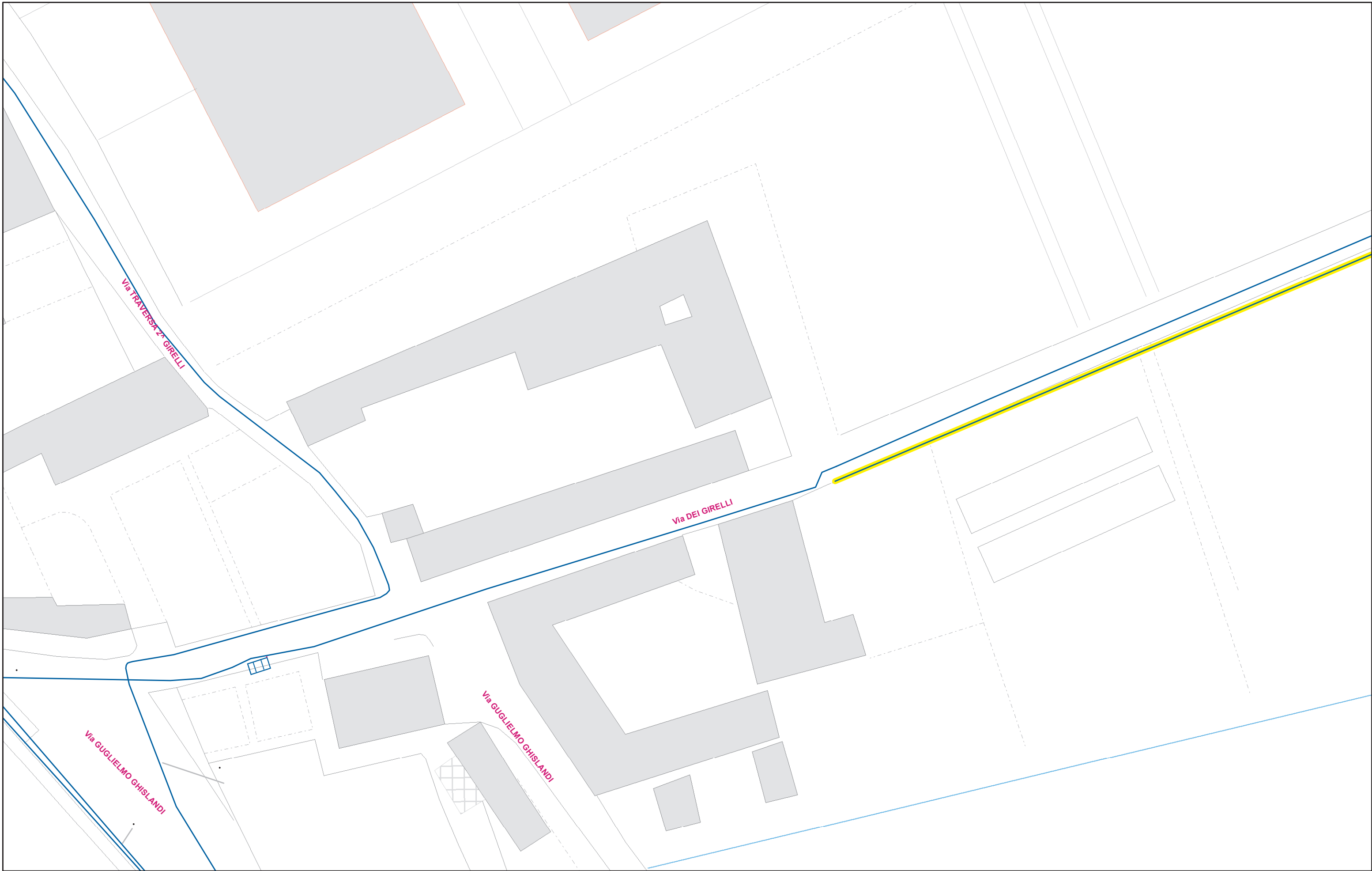
00		roberto.scaglieni	De Girolamo	DGF	09/02/2023
Rev.	Oggetto della modifica:	2	Disegnato	Controllato	Visto
unareti		Rete Elettrica MT - AT			
Ufficio Cartografia		Scala:1:500	Page 2 of 9		Stampa del: 13/02/2023

Proprietà riservata UNARETI S.p.a. - UNARETI S.p.a. non si assume responsabilità per l'eventuale mancato aggiornamento delle mappe



ELE_ESER_MtTratta ELE_DISM_MtTratta
 — 15.000, Cavo interrato — 15.000, A disposizione


00		roberto.scaglieni	De Girolamo	DGF	09/02/2023
Rev.	Oggetto della modifica:	3	Disegnato	Controllato	Visto
unareti		Rete Elettrica MT - AT			
Ufficio Cartografia		Scala:1:500	Page 3 of 9		Stampa del: 13/02/2023



ELE_ESER_MtTratta ELE_DISM_MtTratta_spianata

— 15.000, Cavo interrato — 15.000, Rimosso


00		roberto.scaglieni	De Girolamo	DGF	09/02/2023
Rev.	Oggetto della modifica:	4	Disegnato	Controllato	Visto
unareti		Rete Elettrica MT - AT			
Ufficio Cartografia		Scala:1:500	Page 4 of 9		Stampa del: 13/02/2023



Via DEI GIRELLI




ELE_ESER_MtTratta ELE_DISM_MtTratta_spianata ELE_DISM_MtTratta
 — 15.000, Cavo interrato — 15.000, Rimosso *— 15.000, A disposizione


00		roberto.scaglieni	De Girolamo	DGF	09/02/2023
Rev.	Oggetto della modifica: 5	Disegnato	Controllato	Visto	Data mod.
unareti		Rete Elettrica MT - AT			
Ufficio Cartografia		Scala:1:500	<i>Page 5 of 9</i>		Stampa del: 13/02/2023



ELE_ESER_MtTratta ELE_DISM_MtTratta_spiantata

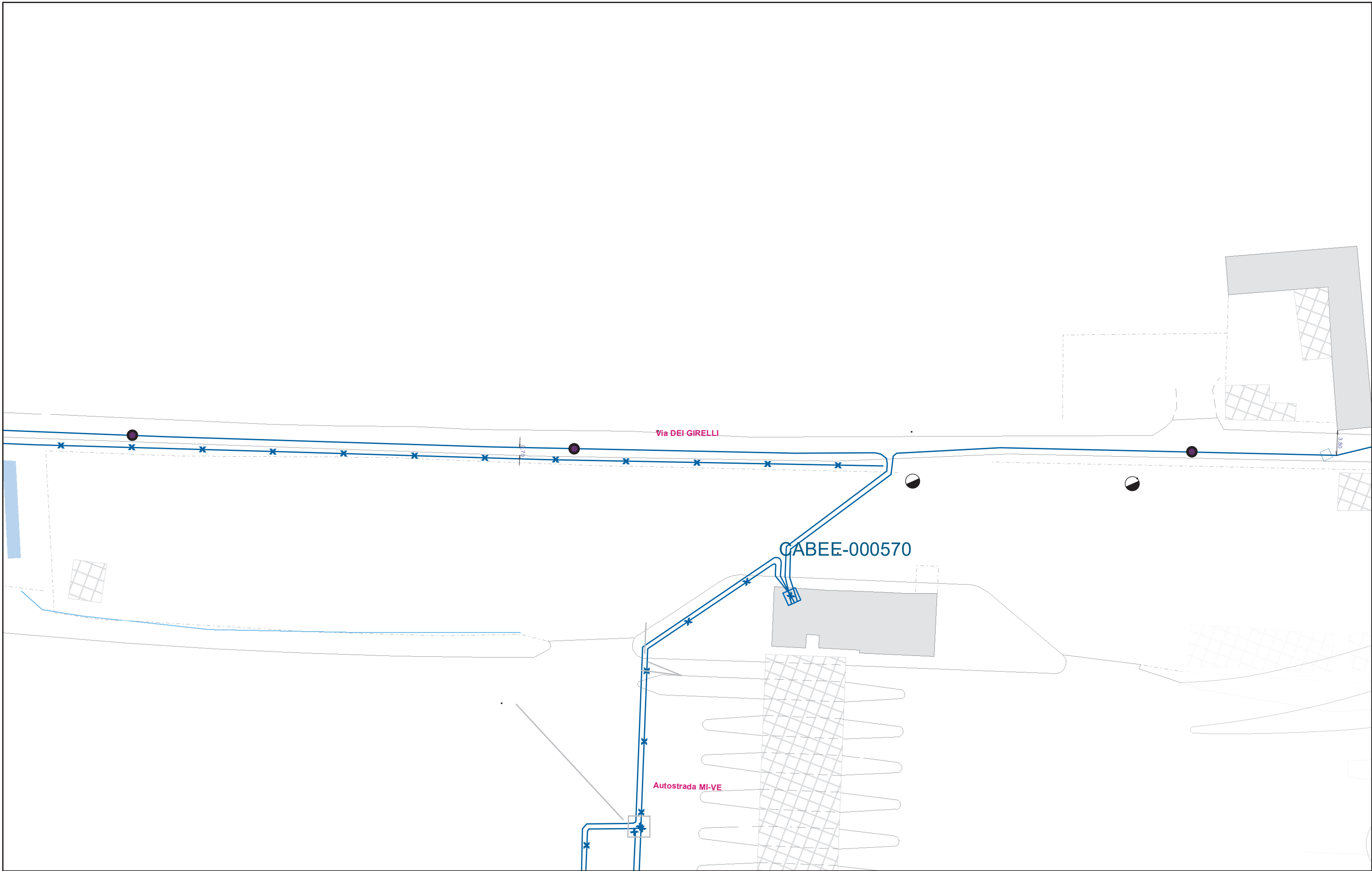
— 15.000, Cavo interrato — 15.000, Rimosso

00		roberto.scaglieni	De Girolamo	DGF	09/02/2023
Rev.	Oggetto della modifica:	6	Disegnato	Controllato	Visto
 unareti		Rete Elettrica MT - AT 			
 Ufficio Cartografia		Scala:1:500	Page 6 of 9		Stampa del: 13/02/2023




ELE_ESER_MtTratta ELE_DISM_MtTratta
 — 15.000, Cavo interrato * 15.000, A disposizione

00		roberto.scaglieni	De Girolamo	DGF	09/02/2023
Rev.	Oggetto della modifica: 7	Disegnato	Controllato	Visto	Data mod.
unareti		Rete Elettrica MT - AT			
Ufficio Cartografia		Scala:1:500	Page 7 of 9		Stampa del: 13/02/2023




ELE_ESER_MtTratta ELE_DISM_MtTratta
 — 15.000, Cavo interrato x— 15.000, A disposizione

00		roberto.scaglieni	De Girolamo	DGF	09/02/2023
Rev.	Oggetto della modifica:	8	Disegnato	Controllato	Visto
unareti		Rete Elettrica MT - AT			
Ufficio Cartografia		Scala:1:500	Page 8 of 9		Stampa del: 13/02/2023



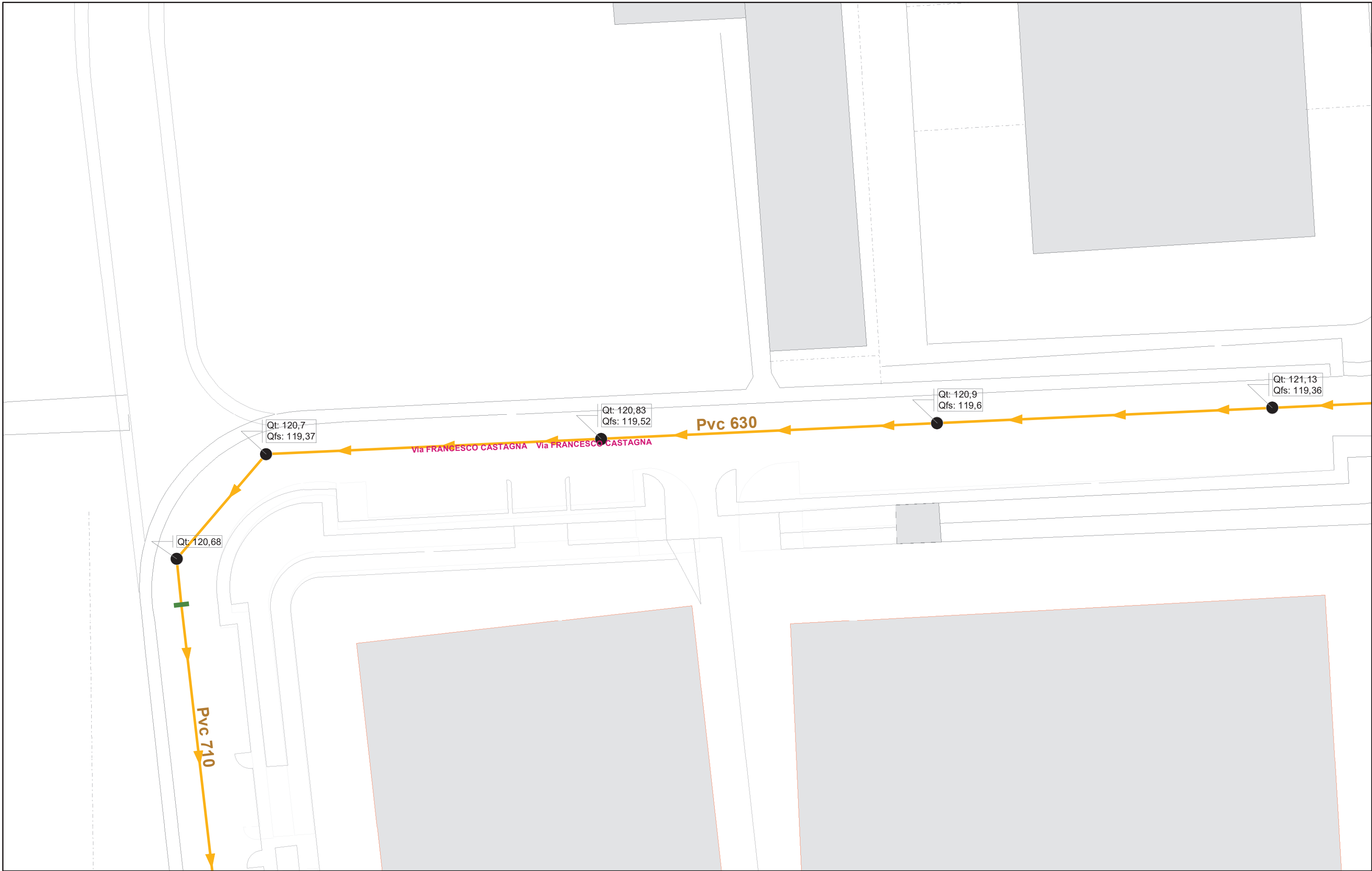
ELE_ESER_MtTratta
 — 15.000, Cavo interrato

00		roberto.scaglieni	De Girolamo	DGF	09/02/2023
Rev.	Oggetto della modifica: 9	Disegnato	Controllato	Visto	Data mod.
unareti		Rete Elettrica MT - AT			
Ufficio Cartografia		Scala:1:500	Page 9 of 9		Stampa del: 13/02/2023



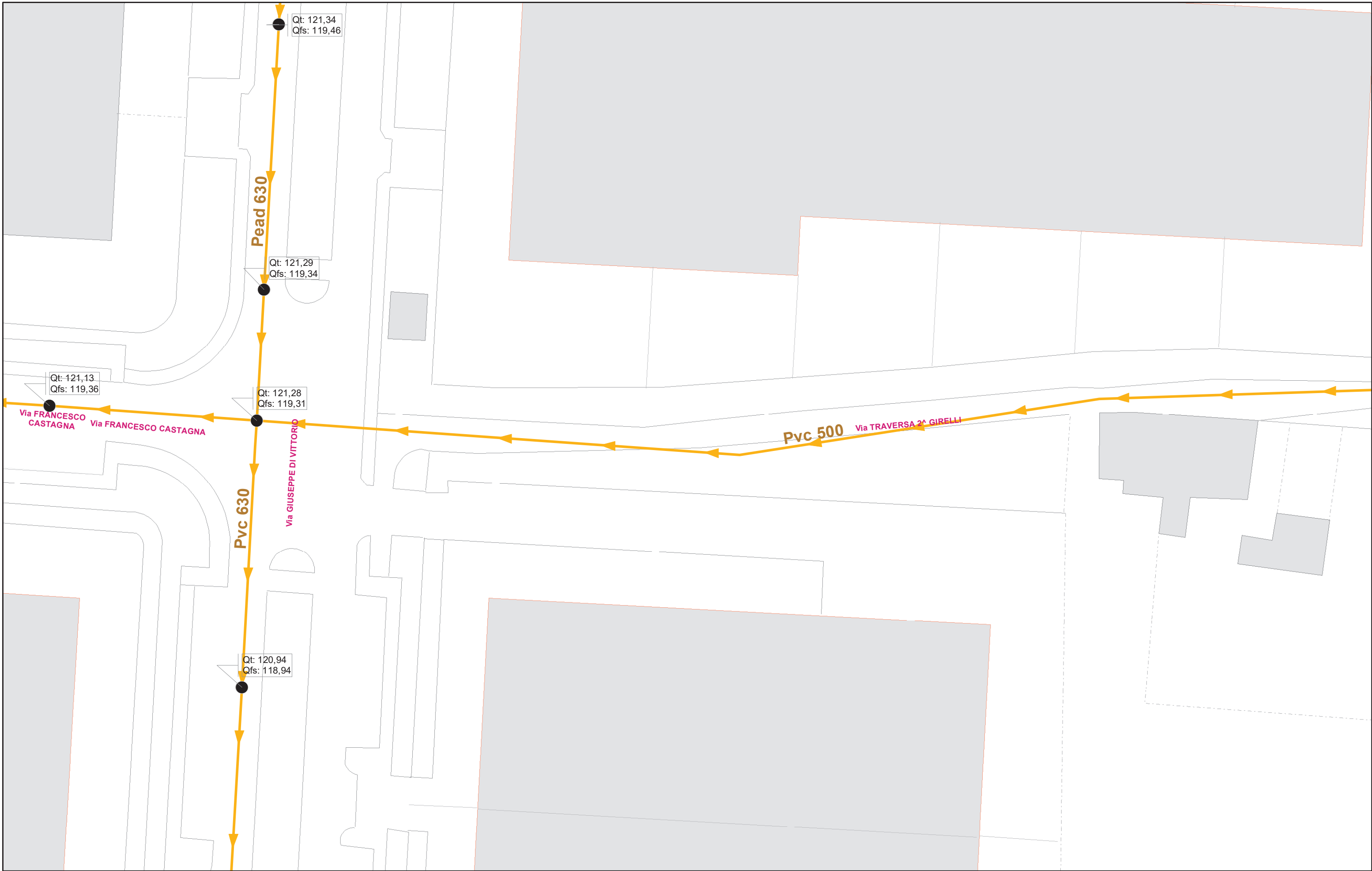
FOG_ESER_Rete	— ReteBianca	FOG_ESER_Rete_FUNZIONAMENTO	▨ FOG_AreaReteNonInGestione	FOG_DISM_Rete	— ReteMista
— CollettoreMista	— Outlet	— in pressione	— CollettoreMista	— ReteNera	— ReteNera
— CollettoreNera	— AllaccioMista	— di drenaggio	— CollettoreNera	— AllaccioMista	— AllaccioMista
— ReteMista	— AllaccioNera	FOG_ESER_Rete_STATO	— Outlet	— AllaccioNera	— AllaccioNera
— ReteNera	— AllaccioBianca	■ Installato/Posato	— ReteBianca	— AllaccioBianca	— AllaccioBianca

00		roberto.scaglieni	De Girolamo	DGF	09/02/2023
Rev.	Oggetto della modifica:	1	Disegnato	Controllato	Visto
 unareti		<h2>Rete FOGNARIA</h2>			
 Ufficio Cartografia		Scala:1:500	Page 1 of 9		Stampa del: 13/02/2023



FOG_ESER_Rete	FOG_ESER_Rete_FUNZIONAMENTO	FOG_AreaReteNonInGestione	FOG_DISM_Rete
<ul style="list-style-type: none"> CollettoreMista CollettoreNera ReteMista ReteNera 	<ul style="list-style-type: none"> in pressione di drenaggio Installato/Posato 	<ul style="list-style-type: none"> FOG_AreaReteNonInGestione 	<ul style="list-style-type: none"> CollettoreMista CollettoreNera Outlet ReteBianca

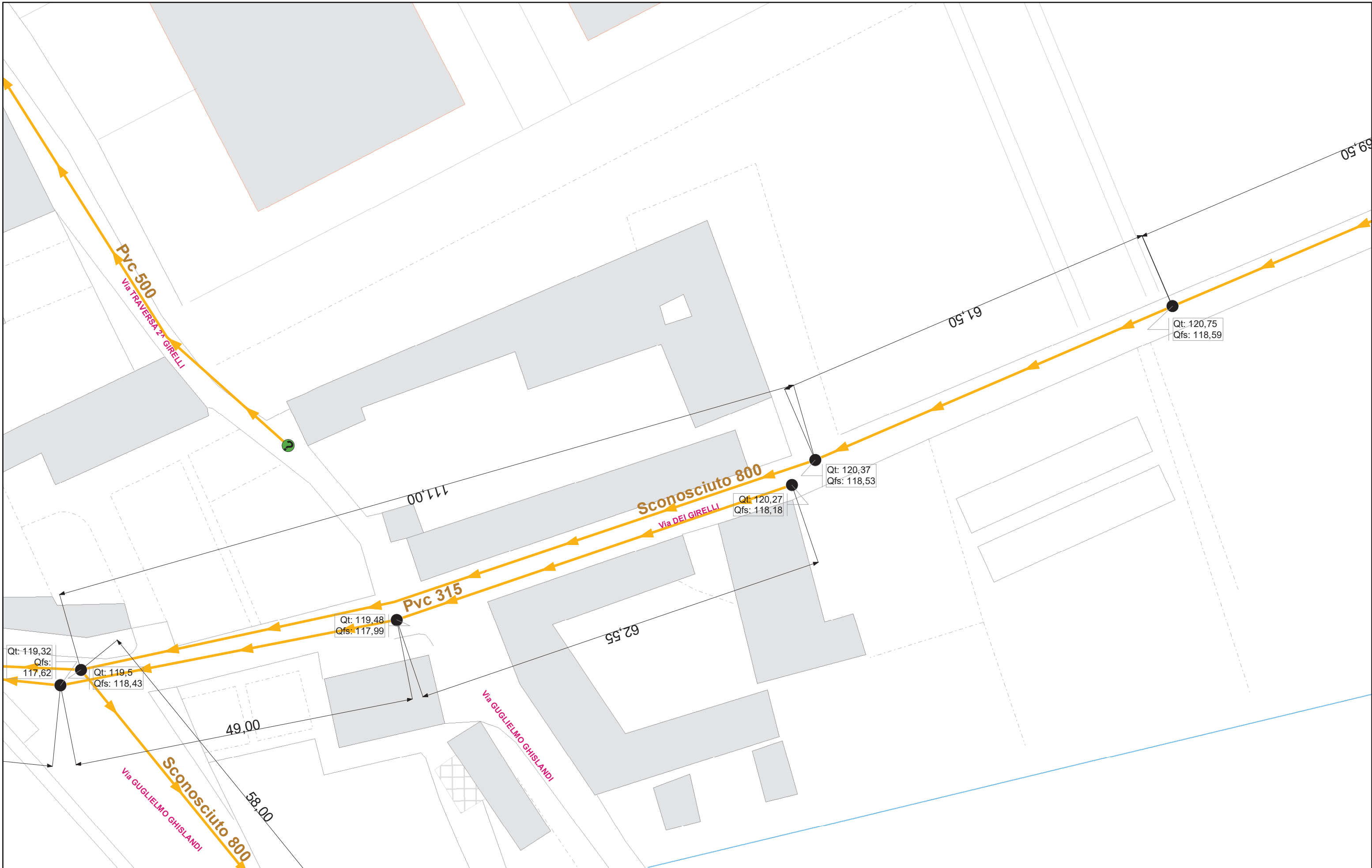
00	roberto.scaglieni	De Girolamo	DGF	09/02/2023
Rev.	Oggetto della modifica:	2	Disegnato	Controllato
unareti		Rete FOGNARIA		
Ufficio Cartografia		Scala:1:500	Page 2 of 9	Stampa del: 13/02/2023



FOG_ESER_Rete		FOG_ESER_Rete_FUNZIONAMENTO		FOG_AreaReteNonInGestione		FOG_DISM_Rete		ReteMista	
—	CollettoreMista	—	in pressione	▨	FOG_AreaReteNonInGestione	—	CollettoreMista	—	ReteMista
—	CollettoreNera	⋯	di drenaggio	▨		—	CollettoreNera	—	ReteNera
—	ReteMista	■	Installato/Posato	▨		—	Outlet	—	AllaccioMista
—	ReteNera			▨		—	Outlet	—	AllaccioNera
—	ReteBianca			▨		—	ReteBianca	—	AllaccioBianca
—	Outlet			▨		—	ReteNera	—	AllaccioMista
—	AllaccioMista			▨		—	CollettoreNera	—	AllaccioNera
—	AllaccioNera			▨		—	Outlet	—	AllaccioBianca
—	AllaccioBianca			▨		—	ReteBianca	—	AllaccioMista

00		roberto.scaglieni	De Girolamo	DGF	09/02/2023
Rev.	Oggetto della modifica:	3	Disegnato	Controllato	Visto
unareti		Rete FOGNARIA			
unareti Ufficio Cartografia		Scala:1:500	Page 3 of 9		Stampa del: 13/02/2023

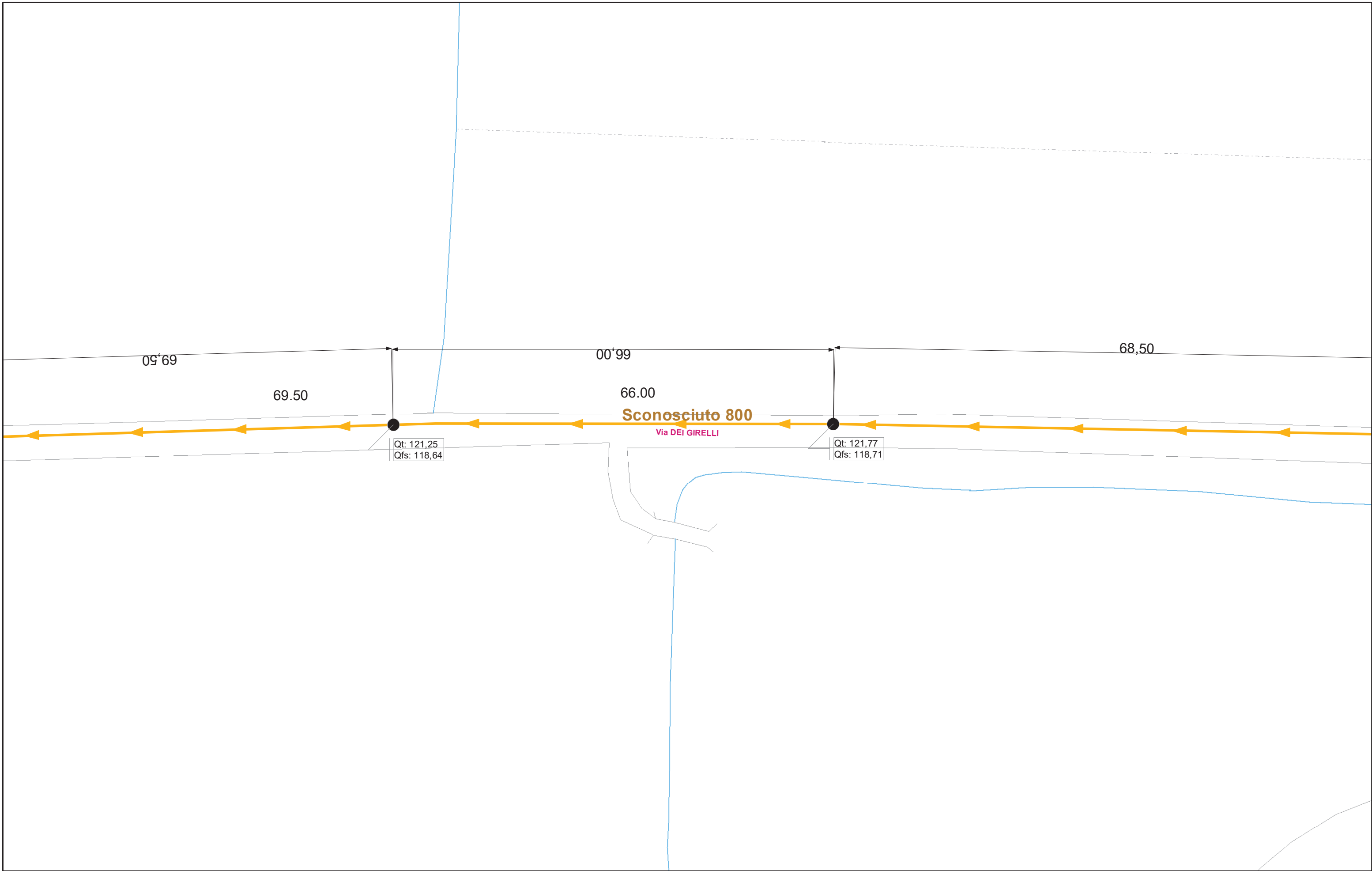
Proprietà riservata UNARETI S.p.a. - UNARETI S.p.a. non si assume responsabilità per l'eventuale mancato aggiornamento delle mappe



FOG_ESER_Rete	— ReteBianca	FOG_ESER_Rete_FUNZIONAMENTO	▨ FOG_AreaReteNonInGestione	FOG_DISM_Rete	— ReteMista
— CollettoreMista	— Outlet	— in pressione	— CollettoreMista	— CollettoreMista	— ReteNera
— CollettoreNera	— AllaccioMista	— di drenaggio	— CollettoreNera	— Outlet	— AllaccioMista
— ReteMista	— AllaccioNera	FOG_ESER_Rete_STATO	— ReteBianca	— ReteBianca	— AllaccioNera
— ReteNera	— AllaccioBianca	■ Installato/Posato			— AllaccioBianca


00	roberto.scaglieni	De Girolamo	DGF	09/02/2023
Rev.	Oggetto della modifica:	4	Disegnato	Controllato
unareti		Rete FOGNARIA		
Ufficio Cartografia		Scala:1:500	Page 4 of 9	Stampa del: 13/02/2023

Proprietà riservata UNARETI S.p.a. - UNARETI S.p.a. non si assume responsabilità per l'eventuale mancato aggiornamento delle mappe



FOG_ESER_Rete	— ReteBianca	FOG_ESER_Rete_FUNZIONAMENTO	▨ FOG_AreaReteNonInGestione	FOG_DISM_Rete	— ReteMista
— CollettoreMista	— Outlet	— in pressione	— CollettoreMista	— ReteNera	— ReteNera
— CollettoreNera	— AllaccioMista	— di drenaggio	— CollettoreNera	— AllaccioMista	— AllaccioMista
— ReteMista	— AllaccioNera	FOG_ESER_Rete_STATO	— Outlet	— AllaccioNera	— AllaccioNera
— ReteNera	— AllaccioBianca	■ Installato/Posato	— ReteBianca	— AllaccioBianca	— AllaccioBianca

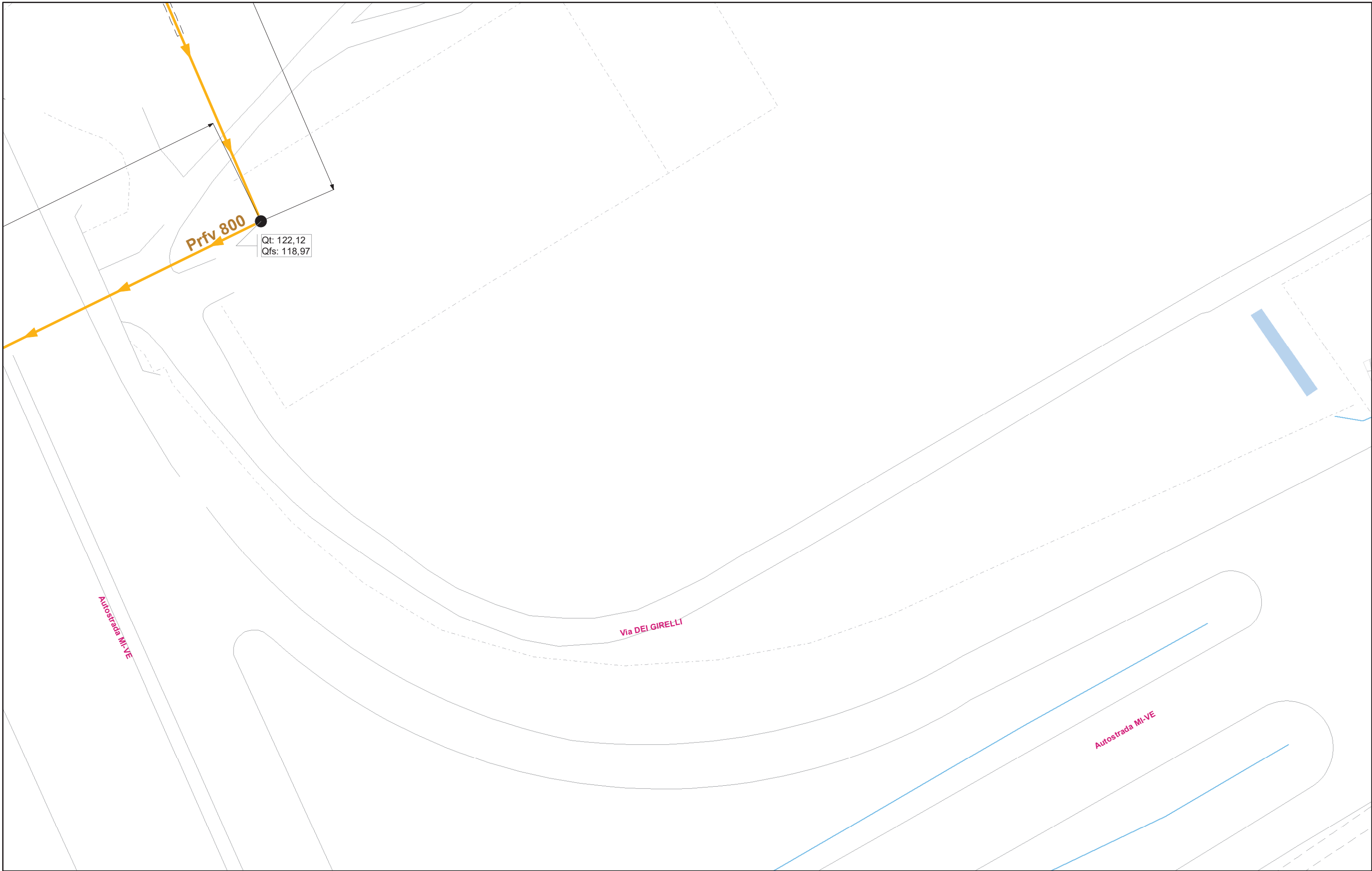
00		roberto.scaglieni	De Girolamo	DGF	09/02/2023
Rev.	Oggetto della modifica:	5	Disegnato	Controllato	Visto
unareti		Rete FOGNARIA			
Ufficio Cartografia		Scala:1:500	<i>Page 5 of 9</i>		Stampa del: 13/02/2023



FOG_ESER_Rete	ReteBianca	FOG_ESER_Rete_FUNZIONAMENTO	FOG_AreaReteNonInGestione	FOG_DISM_Rete	ReteMista
CollettoreMista	Outlet	in pressione	FOG_AreaReteNonInGestione	CollettoreMista	ReteNera
CollettoreNera	AllaccioMista	di drenaggio		CollettoreNera	AllaccioMista
ReteMista	AllaccioNera	FOG_ESER_Rete_STATO		Outlet	AllaccioNera
ReteNera	AllaccioBianca	Installato/Posato		ReteBianca	AllaccioBianca


00	roberto.scaglieni	De Girolamo	DGF	09/02/2023
Rev.	Oggetto della modifica:	6	Disegnato	Controllato
unareti		Rete FOGNARIA		
Ufficio Cartografia		Scala:1:500	Page 6 of 9	Stampa del: 13/02/2023

Proprietà riservata UNARETI S.p.a. - UNARETI S.p.a. non si assume responsabilità per l'eventuale mancato aggiornamento delle mappe




FOG_ESER_Rete	FOG_ESER_Rete_FUNZIONAMENTO	FOG_AreaReteNonInGestione	FOG_DISM_Rete	FOG_ESER_Rete_STATO
<ul style="list-style-type: none"> CollettoreMista CollettoreNera ReteMista ReteNera 	<ul style="list-style-type: none"> ReteBianca Outlet AllaccioMista AllaccioNera AllaccioBianca 	<ul style="list-style-type: none"> in pressione di drenaggio 	<ul style="list-style-type: none"> CollettoreMista CollettoreNera Outlet ReteBianca 	<ul style="list-style-type: none"> Installato/Posato

00	roberto.scaglieni	De Girolamo	DGF	09/02/2023
Rev.	Oggetto della modifica:	7	Disegnato	Controllato
unareti		Rete FOGNARIA		
Ufficio Cartografia	Scala:1:500	Page 7 of 9	Stampa del: 13/02/2023	



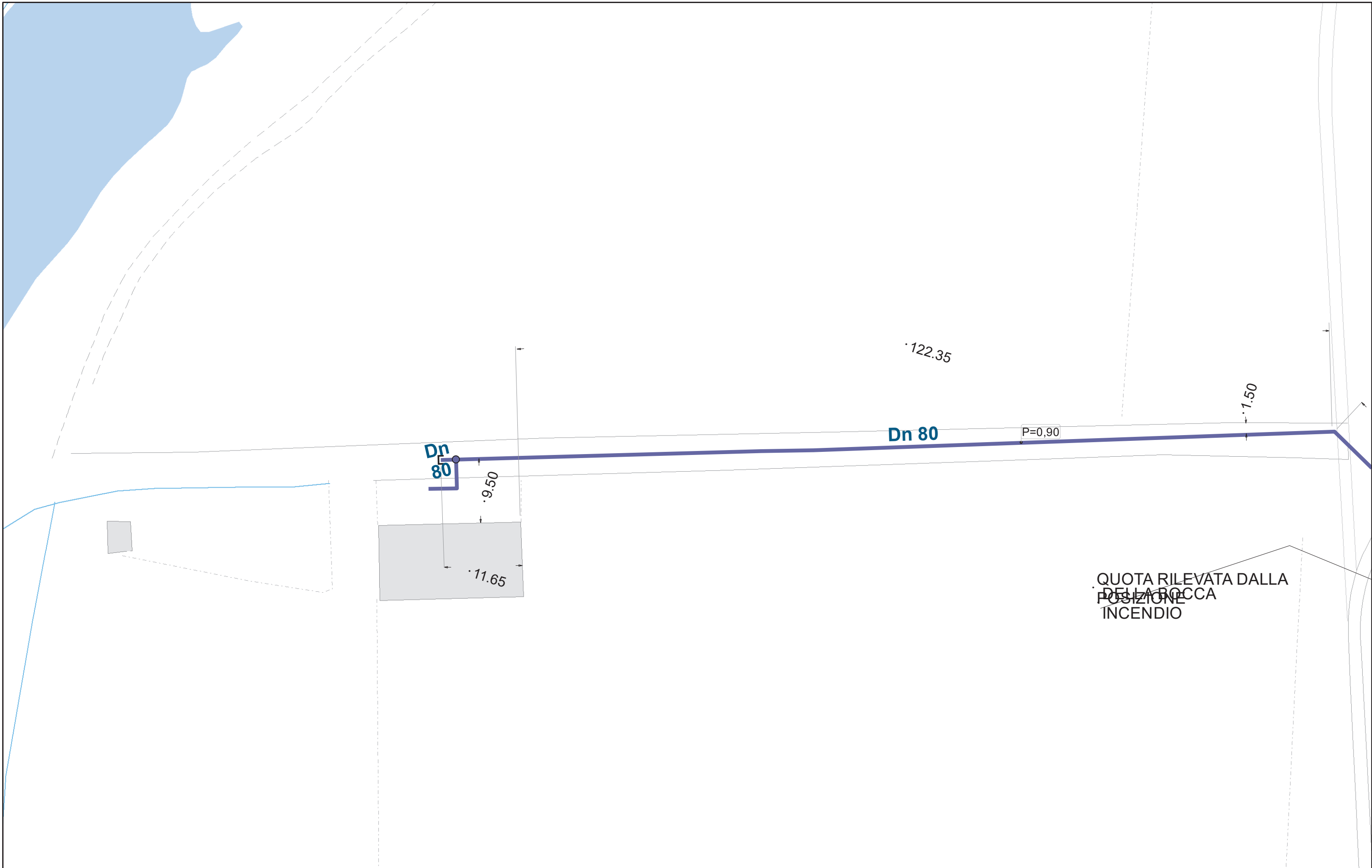
FOG_ESER_Rete		FOG_ESER_Rete_FUNZIONAMENTO		FOG_AreaReteNonInGestione		FOG_DISM_Rete		FOG_ESER_Rete_STATO	
CollettoreMista	ReteBianca	in pressione	FOG_AreaReteNonInGestione	CollettoreMista	ReteMista	CollettoreMista	ReteNera	Installato/Posato	
CollettoreNera	Outlet	di drenaggio		CollettoreNera	ReteNera	Outlet	AllaccioMista		
ReteMista	AllaccioMista			Outlet	AllaccioMista	ReteBianca	AllaccioNera		
ReteNera	AllaccioNera			ReteBianca	AllaccioNera		AllaccioBianca		
	AllaccioBianca				AllaccioBianca				

00		roberto.scaglieni	De Girolamo	DGF	09/02/2023
Rev.	Oggetto della modifica:	8	Disegnato	Controllato	Visto
unareti		Rete FOGNARIA			
Ufficio Cartografia		Scala:1:500	Page 8 of 9		Stampa del: 13/02/2023



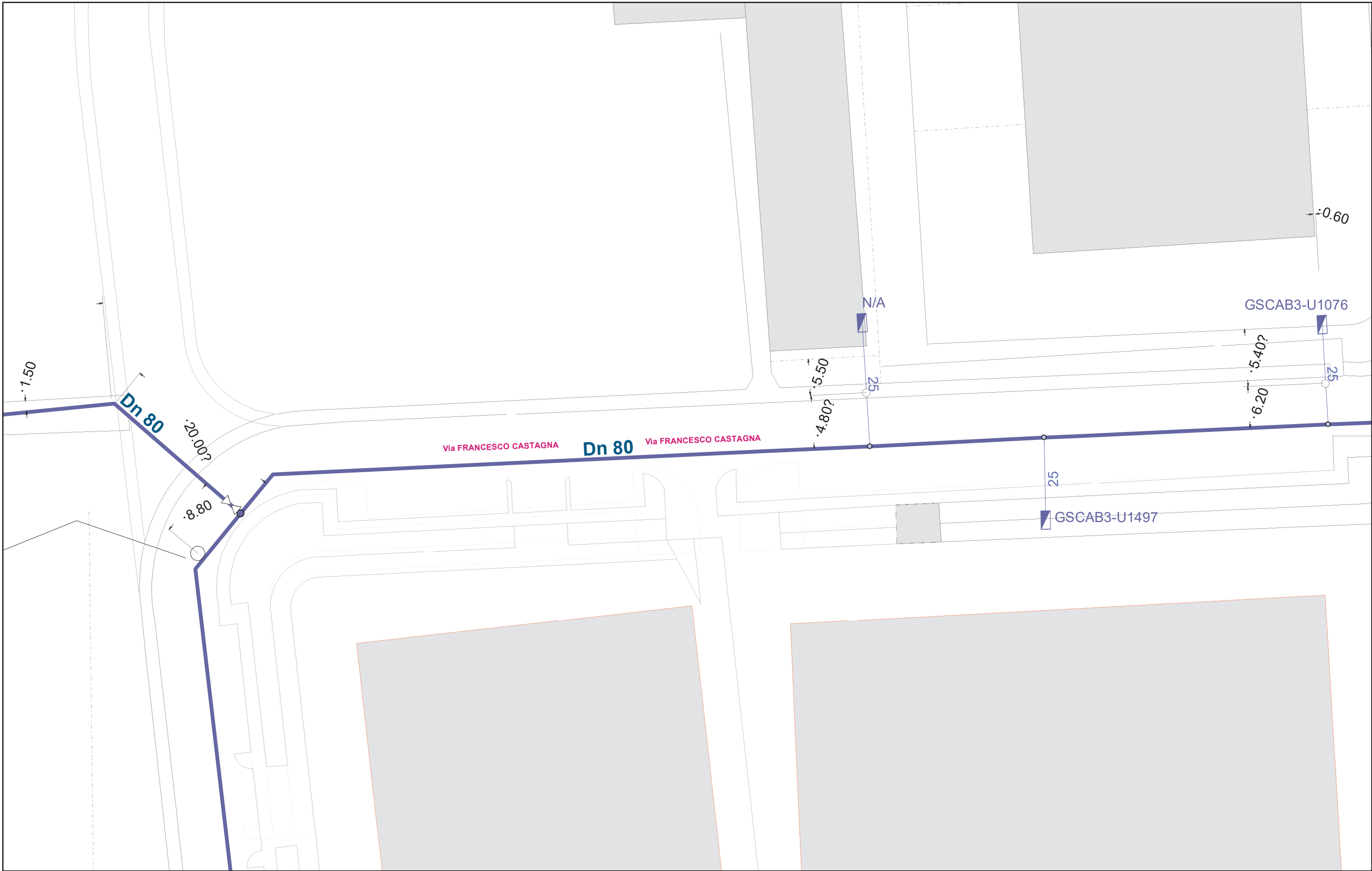
FOG_ESER_Rete	— ReteBianca	FOG_ESER_Rete_FUNZIONAMENTO	▨ FOG_AreaReteNonInGestione	FOG_DISM_Rete	— ReteMista
— CollettoreMista	— Outlet	— in pressione	— CollettoreMista	— CollettoreNera	— ReteNera
— CollettoreNera	— AllaccioMista	— di drenaggio	— CollettoreNera	— Outlet	— AllaccioMista
— ReteMista	— AllaccioNera	FOG_ESER_Rete_STATO	— ReteBianca	— ReteBianca	— AllaccioNera
— ReteNera	— AllaccioBianca	■ ■ ■ Installato/Posato			— AllaccioBianca

00	roberto.scaglieni	De Girolamo	DGF	09/02/2023
Rev.	Oggetto della modifica:	9	Disegnato	Controllato
unareti		Rete FOGNARIA		
Ufficio Cartografia	Scala:1:500	Page 9 of 9	Stampa del: 13/02/2023	



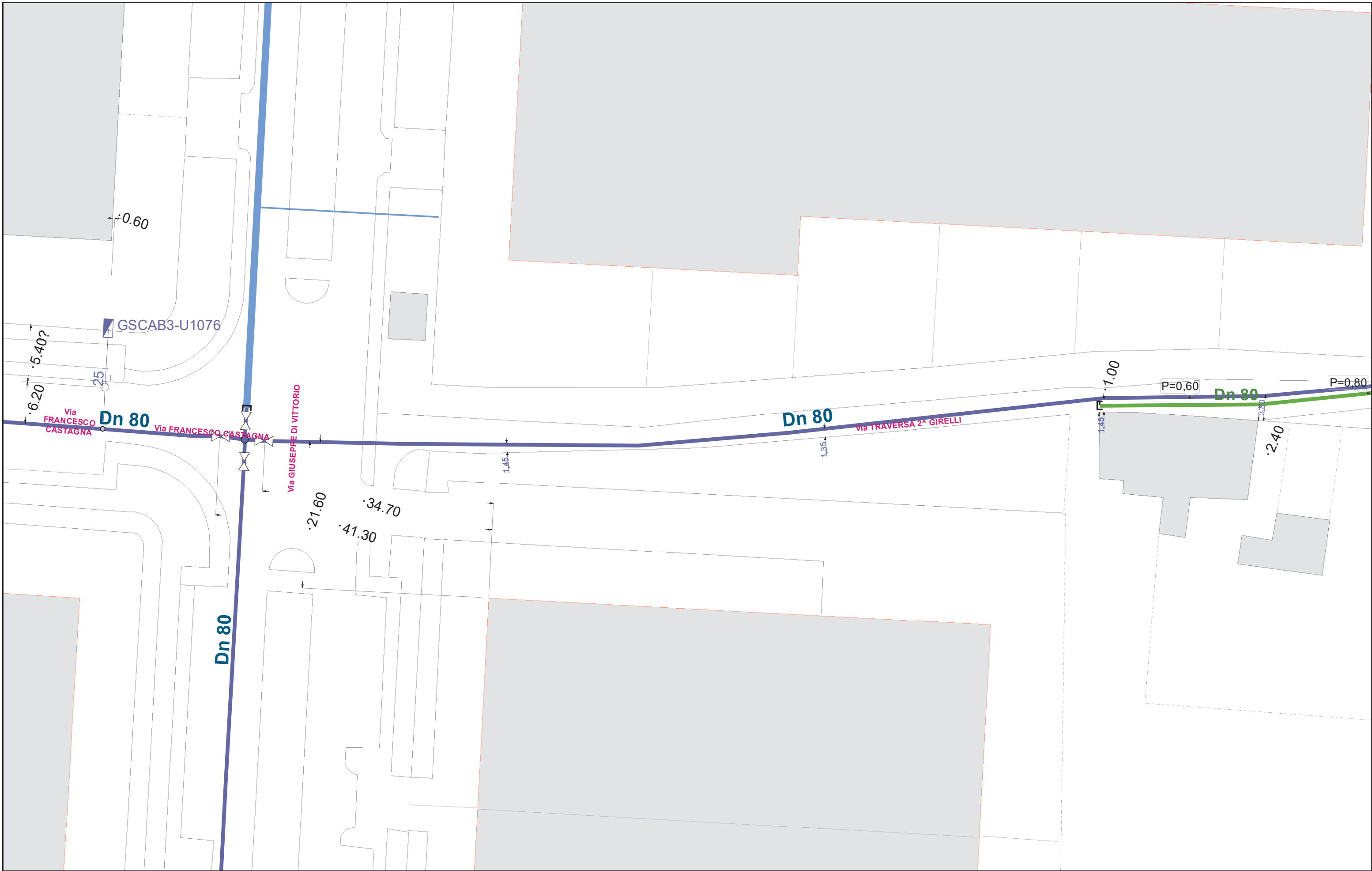
GSD_ESER_Rete	ReteBp	GSD_DISM_Rete	ReteBp	GST_ESER_Rete	ReteAp	GST_DISM_Rete	ReteAp
ReteAp	PresabP	ReteAp	PresabP	ReteAp	ReteAp	ReteAp	ReteAp
ReteMp	ColonnaMontanteBp	ReteMp	ColonnaMontanteBp	ReteMp	ReteMp	ReteMp	ReteMp
PresamP		PresamP		PresamP	PresamP	PresamP	PresamP

00		roberto.scaglieni	De Girolamo	DGF	09/02/2023
Rev.	Oggetto della modifica: 1	Disegnato	Controllato	Visto	Data mod.
unareti		Rete GAS Distr. & Trasp.			
Ufficio Cartografia		Scala:1:500	Page 1 of 9		Stampa del: 13/02/2023



GSD_ESER_Rete		GSD_DISM_Rete		GST_ESER_Rete		GST_DISM_Rete	
	ReteBp		ReteBp		ReteBp		ReteBp
	ReteAp		ReteAp		ReteAp		ReteAp
	ReteMp		ReteMp		ReteMp		ReteMp
	PresaMp		PresaMp		PresaMp		PresaMp
	Presabp		Presabp		Presabp		Presabp
	ColonnaMontanteBp		ColonnaMontanteBp		ColonnaMontanteBp		ColonnaMontanteBp

00		roberto.scaglieni	De Girolamo	DGF	09/02/2023
Rev.	Oggetto della modifica:	2	Disegnato	Controllato	Visto
unareti		Rete GAS Distr. & Trasp.			
Ufficio Cartografia		Scala:1:500	Page 2 of 9		Stampa del: 13/02/2023




GSD_ESER_Rete		GSD_DISM_Rete		GST_ESER_Rete		GST_DISM_Rete	
	ReteBp		ReteBp		ReteBp		ReteBp
	ReteAp		ReteAp		ReteAp		ReteAp
	ReteMp		ReteMp		ReteMp		ReteMp
	PresaMp		PresaMp		PresaMp		PresaMp
	ColonnaMontanteBp		ColonnaMontanteBp		ColonnaMontanteBp		ColonnaMontanteBp

00		roberto.scaglieni	De Girolamo	DGF	09/02/2023
Rev.	Oggetto della modifica: 3	Disegnato	Controllato	Visto	Data mod.
unareti		Rete GAS Distr. & Trasp.			
Ufficio Cartografia		Scala:1:500	Page 3 of 9		Stampa del: 13/02/2023



GSD_ESER_Rete		GSD_DISM_Rete		GST_ESER_Rete		GST_DISM_Rete	
	ReteBp		ReteBp		ReteBp		ReteBp
	ReteAp		ReteAp		ReteAp		ReteAp
	ReteMp		ReteMp		ReteMp		ReteMp
	PresaMp		PresaMp		PresaMp		PresaMp
	PresaBp		PresaBp		ColonnaMontanteBp		ColonnaMontanteBp


00		roberto.scaglieni	De Girolamo	DGF	09/02/2023
Rev.	Oggetto della modifica:	4	Disegnato	Controllato	Visto
unareti		Rete GAS Distr. & Trasp.			
Ufficio Cartografia		Scala:1:500	Page 4 of 9		Stampa del: 13/02/2023



Via DEI GIRELLI


GSD_ESER_Rete	ReteBp	GSD_DISM_Rete	ReteBp	GST_ESER_Rete	ReteBp	GST_DISM_Rete	ReteBp
ReteAp	PresaBp	ReteAp	PresaBp	ReteAp	PresaBp	ReteAp	PresaBp
ReteMp	ColonnaMontanteBp	ReteMp	ColonnaMontanteBp	ReteMp	ReteMp	ReteMp	ReteMp
PresaMp		PresaMp		PresaMp	PresaMp	PresaMp	PresaMp

00		roberto.scaglieni	De Girolamo	DGF	09/02/2023
Rev.	Oggetto della modifica: 5	Disegnato	Controllato	Visto	Data mod.
unareti		Rete GAS Distr. & Trasp.			
Ufficio Cartografia		Scala:1:500	Page 5 of 9		Stampa del: 13/02/2023




GSD_ESER_Rete		GSD_DISM_Rete		GST_ESER_Rete		GST_DISM_Rete	
	ReteBp		ReteBp		ReteAp		ReteAp
	PresaBp		PresaBp		ReteMp		ReteMp
	ColonnaMontanteBp		ColonnaMontanteBp		PresaMp		PresaMp
	ReteMp		ReteMp		PresaMp		PresaMp
	PresaMp		PresaMp				

00		roberto.scaglieni	De Girolamo	DGF	09/02/2023
Rev.	Oggetto della modifica:	6	Disegnato	Controllato	Visto
unareti		Rete GAS Distr. & Trasp.			
Ufficio Cartografia		Scala:1:500	Page 6 of 9		Stampa del: 13/02/2023




GSD_ESER_Rete		GSD_DISM_Rete		GST_ESER_Rete		GST_DISM_Rete	
	ReteBp		ReteBp		ReteAp		ReteAp
	ReteAp		ReteAp		ReteMp		ReteMp
	ReteMp		ReteMp		PresaMp		PresaMp
	PresaBp		PresaBp				
	ColonnaMontanteBp		ColonnaMontanteBp				
	PresaMp		PresaMp				

00		roberto.scaglieni	De Girolamo	DGF	09/02/2023
Rev.	Oggetto della modifica:	7	Disegnato	Controllato	Visto
unareti		Rete GAS Distr. & Trasp.			
Ufficio Cartografia		Scala:1:500	Page 7 of 9		Stampa del: 13/02/2023




GSD_ESER_Rete		GSD_DISM_Rete		GST_ESER_Rete		GST_DISM_Rete	
	ReteBp		ReteBp		ReteBp		ReteBp
	Presabp		Presabp		Presabp		Presabp
	ColonnaMontanteBp		ColonnaMontanteBp		ColonnaMontanteBp		ColonnaMontanteBp
	ReteAp		ReteAp		ReteAp		ReteAp
	ReteMp		ReteMp		ReteMp		ReteMp
	Presamp		Presamp		Presamp		Presamp

00		roberto.scaglieni	De Girolamo	DGF	09/02/2023
Rev.	Oggetto della modifica:	8	Disegnato	Controllato	Visto
unareti		Rete GAS Distr. & Trasp.			
Ufficio Cartografia		Scala:1:500	Page 8 of 9		Stampa del: 13/02/2023



GSD_ESER_Rete		GSD_DISM_Rete		GST_ESER_Rete		GST_DISM_Rete	
	ReteBp		ReteBp		ReteBp		ReteBp
	Presabp		Presabp		Presabp		Presabp
	ColonnaMontanteBp		ColonnaMontanteBp		ColonnaMontanteBp		ColonnaMontanteBp
	ReteAp		ReteAp		ReteAp		ReteAp
	ReteMp		ReteMp		ReteMp		ReteMp
	Presamp		Presamp		Presamp		Presamp

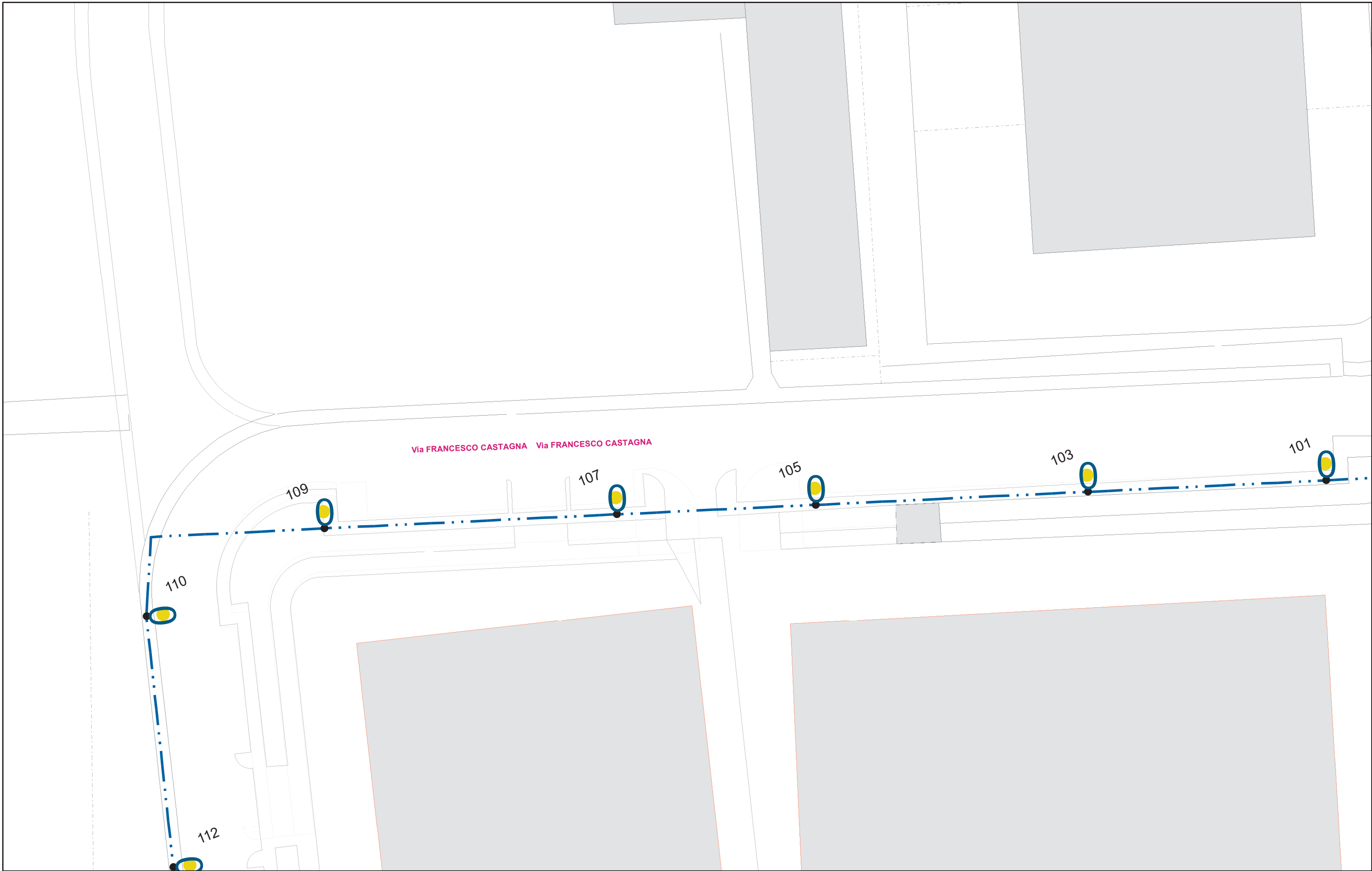
00		roberto.scaglieni	De Girolamo	DGF	09/02/2023
Rev.	Oggetto della modifica: 9	Disegnato	Controllato	Visto	Data mod.
unareti		Rete GAS Distr. & Trasp.			
Ufficio Cartografia		Scala:1:500	Page 9 of 9		Stampa del: 13/02/2023



ILP_ESER_Tirante ILP_ESER_Rete_Sottotipo

- ILP_ESER_Tirante
- IpLineaAerea
- .- IpLineaGalleria
- .-.- IpLineaInterrata
- .-.-.- IpLineaPortici
- .-.-.-.- IpLineaPrecordato

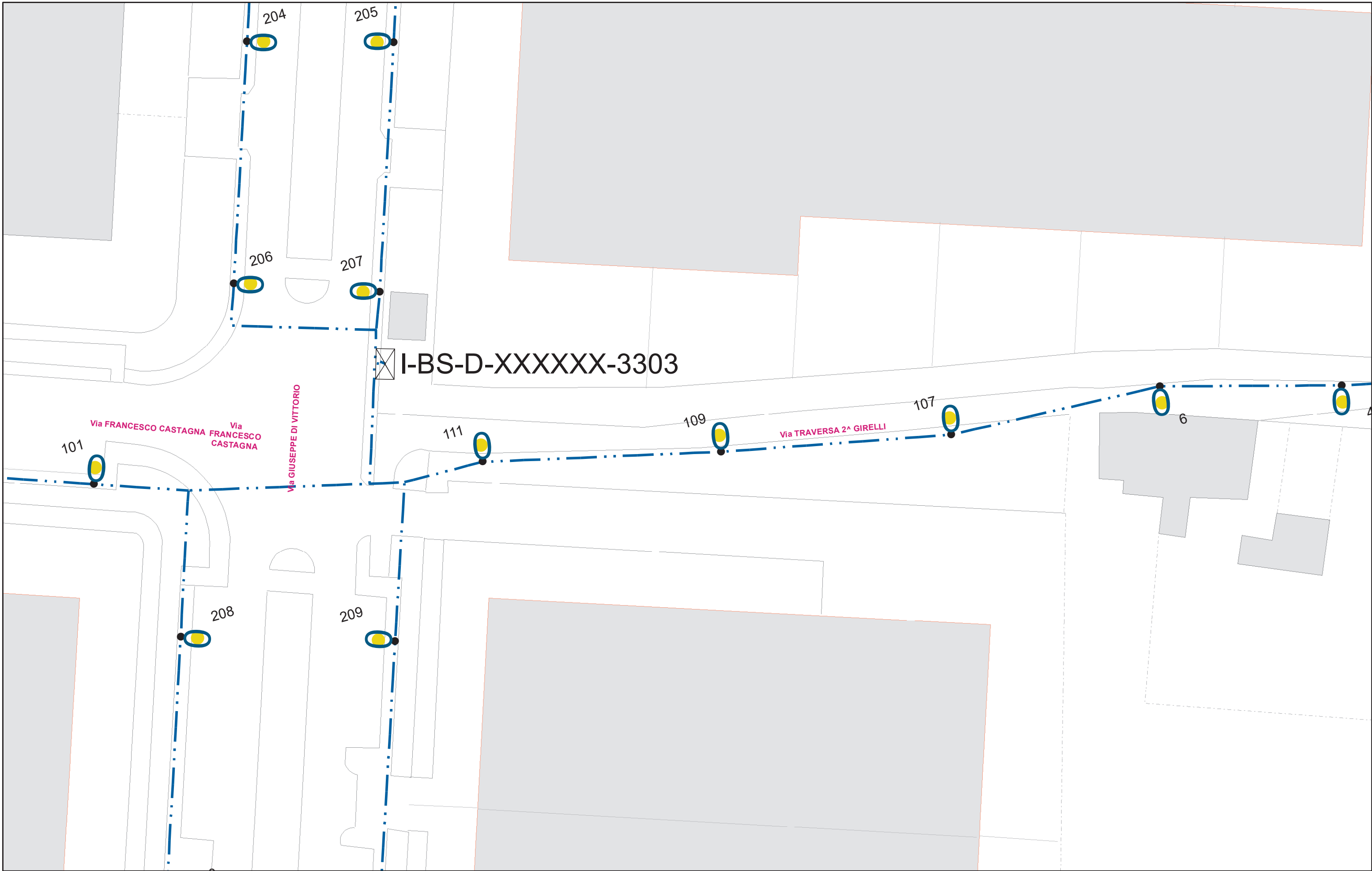
00		roberto.scaglieni	De Girolamo	DGF	09/02/2023
Rev.	Oggetto della modifica: 1	Disegnato	Controllato	Visto	Data mod.
 unareti		Rete ILLUMINAZIONE PUBBLICA			
 Ufficio Cartografia		Scala:1:500	<i>Page 1 of 9</i>		Stampa del: 13/02/2023



ILP_ESER_Tirante ILP_ESER_Rete_Sottotipo

- ILP_ESER_Tirante
- IpLineaAerea
- - - IpLineaGalleria
- · - IpLineaInterrata
- · · IpLineaPortici
- · · IpLineaPrecordato

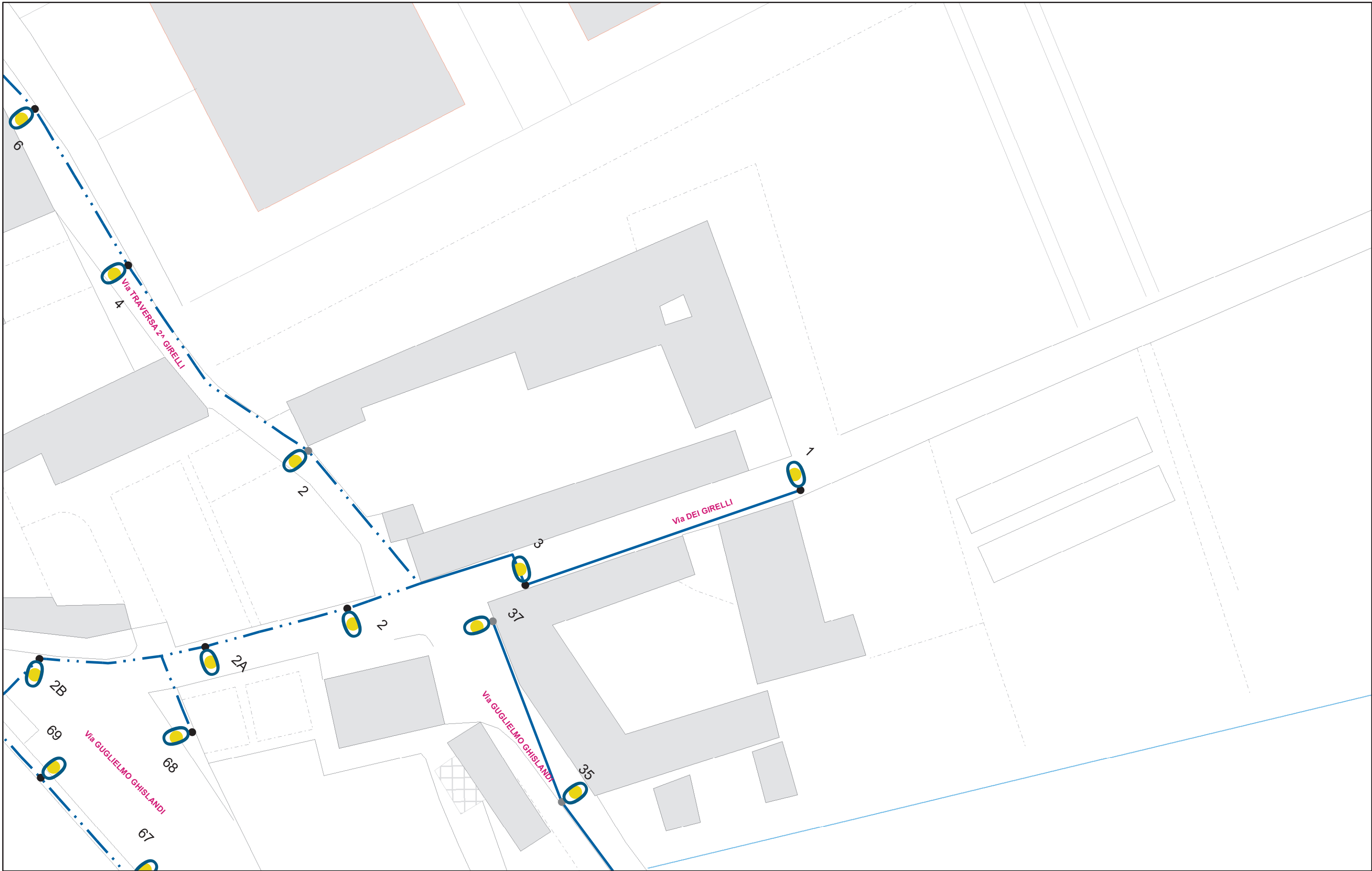
00		roberto.scaglieni	De Girolamo	DGF	09/02/2023
Rev.	Oggetto della modifica:	2	Disegnato	Controllato	Visto
unareti		Rete ILLUMINAZIONE PUBBLICA			
Ufficio Cartografia		Scala:1:500	<i>Page 2 of 9</i>		Stampa del: 13/02/2023



ILP_ESER_Tirante ILP_ESER_Rete_Sottotipo

- ILP_ESER_Tirante
- IpLineaAerea
- - - IpLineaGalleria
- · - IpLineaInterrata
- · · IpLineaPortici
- · · IpLineaPrecordato


00		roberto.scaglieni	De Girolamo	DGF	09/02/2023
Rev.	Oggetto della modifica:	3	Disegnato	Controllato	Visto
unareti		Rete ILLUMINAZIONE PUBBLICA			
Ufficio Cartografia		Scala:1:500	<i>Page 3 of 9</i>		Stampa del: 13/02/2023



ILP_ESER_Tirante ILP_ESER_Rete_Sottotipo

- ILP_ESER_Tirante
- IpLineaAerea
- ... IpLineaGalleria
- - - IpLineaInterrata
- ... IpLineaPortici
- IpLineaPrecordato

00	roberto.scaglieni	De Girolamo	DGF	09/02/2023
Rev.	Oggetto della modifica:	4	Disegnato	Controllato
unareti		Rete ILLUMINAZIONE PUBBLICA		
Ufficio Cartografia		Scala:1:500	Page 4 of 9	Stampa del: 13/02/2023




Via DEI GIRELLI

ILP_ESER_Tirante ILP_ESER_Rete_Sottotipo

- ILP_ESER_Tirante
- IpLineaAerea
- - - IpLineaGalleria
- · - IpLineaInterrata
- · · IpLineaPortici
- + - IpLineaPrecordato


00		roberto.scaglieni	De Girolamo	DGF	09/02/2023
Rev.	Oggetto della modifica: 5	Disegnato	Controllato	Visto	Data mod.
 unareti		Rete ILLUMINAZIONE PUBBLICA			
 Ufficio Cartografia		Scala:1:500	<i>Page 5 of 9</i>		Stampa del: 13/02/2023 



ILP_ESER_Tirante ILP_ESER_Rete_Sottotipo

- ILP_ESER_Tirante
- IpLineaAerea
- .- IpLineaGalleria
- .- IpLineaInterrata
- .- IpLineaPortici
- .- IpLineaPrecordato


00		roberto.scaglieni	De Girolamo	DGF	09/02/2023
Rev.	Oggetto della modifica: 6	Disegnato	Controllato	Visto	Data mod.
 unareti		Rete ILLUMINAZIONE PUBBLICA 			
 Ufficio Cartografia		Scala:1:500	Page 6 of 9		Stampa del: 13/02/2023



ILP_ESER_Tirante ILP_ESER_Rete_Sottotipo

- ILP_ESER_Tirante
- IpLineaAerea
- - - IpLineaGalleria
- · - IpLineaInterrata
- · · IpLineaPortici
- + - IpLineaPrecordato

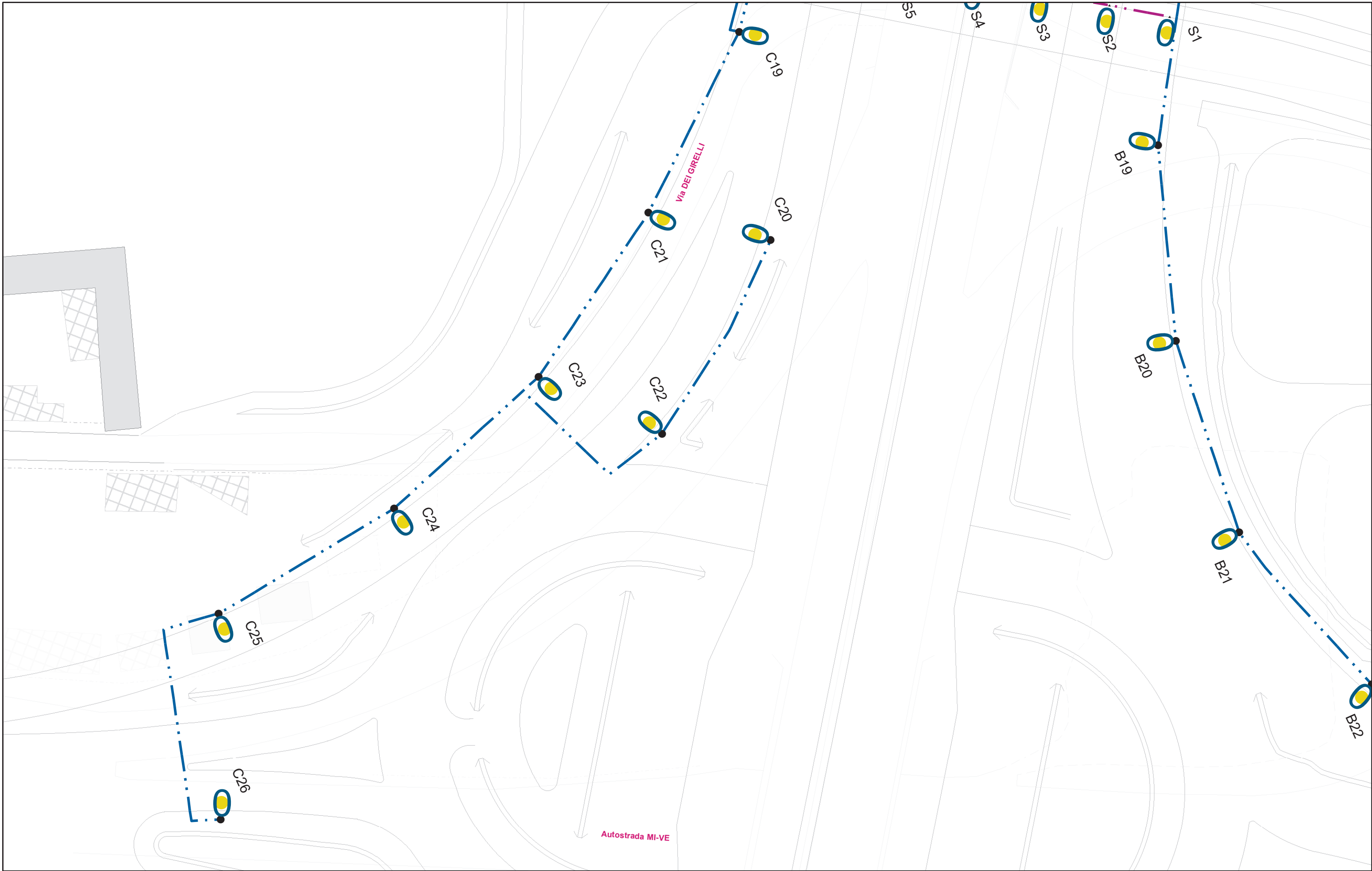
00		roberto.scaglieni	De Girolamo	DGF	09/02/2023
Rev.	Oggetto della modifica:	7	Disegnato	Controllato	Visto
 unareti		Rete ILLUMINAZIONE PUBBLICA			
 Ufficio Cartografia		Scala:1:500	Page 7 of 9		Stampa del: 13/02/2023 



ILP_ESER_Tirante ILP_ESER_Rete_Sottotipo

- ILP_ESER_Tirante
- IpLineaAerea
- - - IpLineaGalleria
- · - IpLineaInterrata
- · · IpLineaPortici
- + - IpLineaPrecordato


00		roberto.scaglieni	De Girolamo	DGF	09/02/2023
Rev.	Oggetto della modifica:	8	Disegnato	Controllato	Visto
 unareti		Rete ILLUMINAZIONE PUBBLICA			
 Ufficio Cartografia		Scala:1:500	Page 8 of 9		Stampa del: 13/02/2023 



ILP_ESER_Tirante ILP_ESER_Rete_Sottotipo

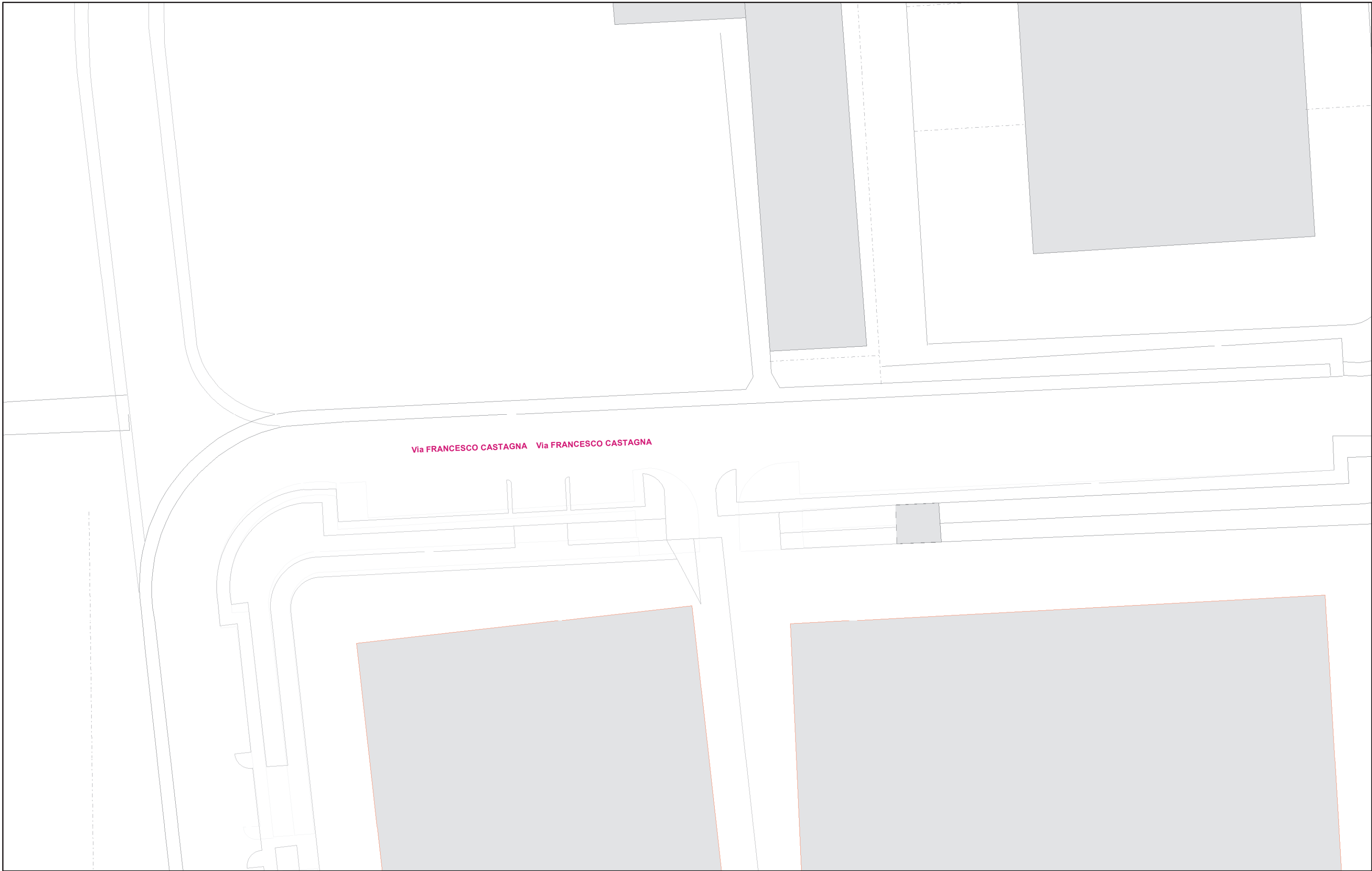
- ILP_ESER_Tirante
- IpLineaAerea
- - - IpLineaGalleria
- · · IpLineaInterrata
- · · IpLineaPortici
- IpLineaPrecordato

00		roberto.scaglieni	De Girolamo	DGF	09/02/2023
Rev.	Oggetto della modifica:	9	Disegnato	Controllato	Visto
unareti		Rete ILLUMINAZIONE PUBBLICA			
Ufficio Cartografia		Scala:1:500	Page 9 of 9		Stampa del: 13/02/2023



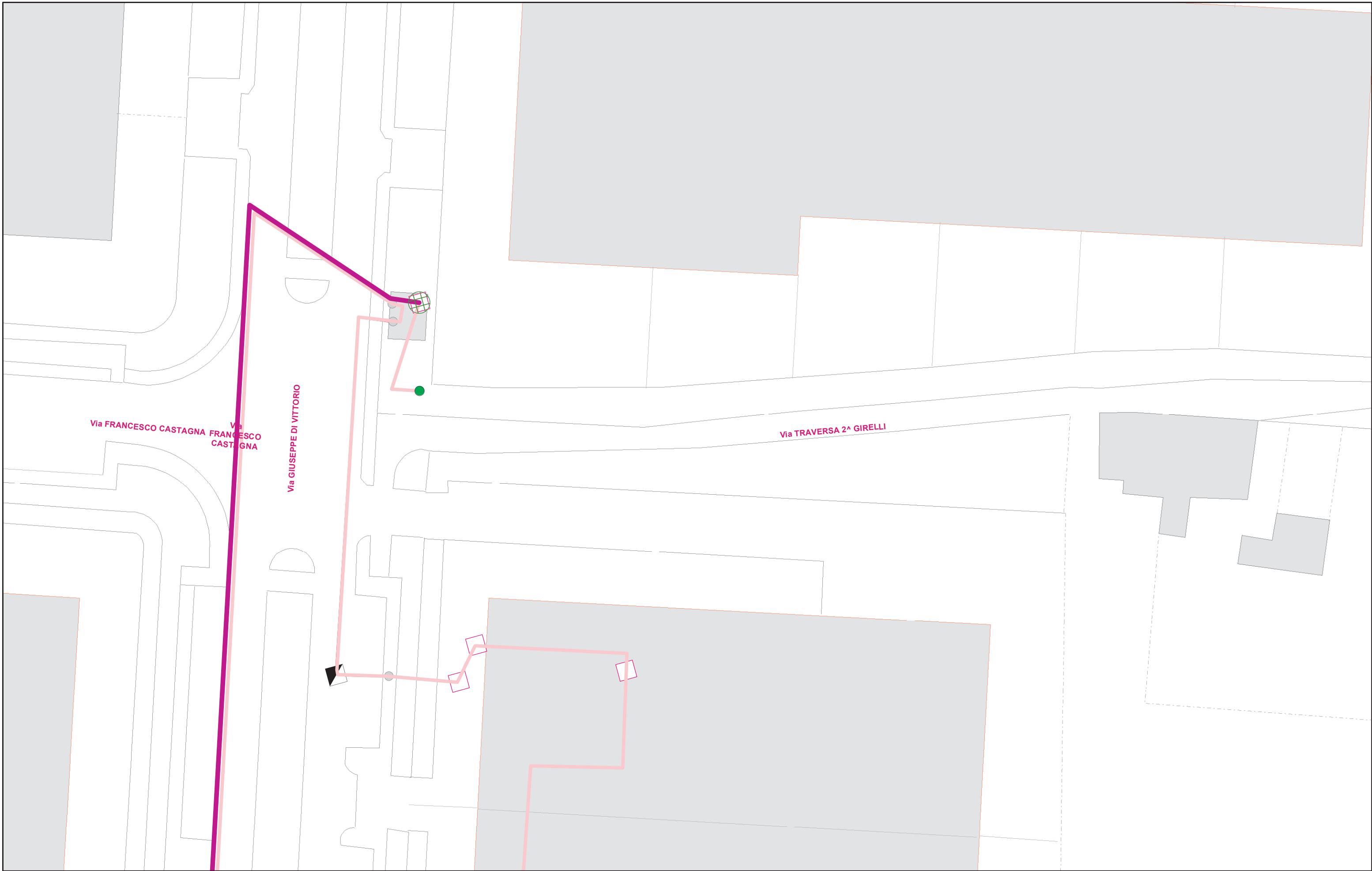
RETE_DT.FIB_ESER_Rete	4	RETE_DT.FIB_RameRete	RETE_DT.FIB_InfrTubo	RETE_DT.FIB_DISM_Rete
<all other values>	48	ReteAerea	Minitubetto	RETE_DT.FIB_DISM_Rete
100	72	ReteInterrata	Monotubo	
144	8		Tritubo	
20	96			
24				

00		roberto.scaglieni	De Girolamo	DGF	09/02/2023
Rev.	Oggetto della modifica:	1	Disegnato	Controllato	Visto
		Rete TELECOMUNICAZIONI			
 Ufficio Cartografia		Scala:1:500	Page 1 of 9		Stampa del: 13/02/2023



RETE_DT.FIB_ESER_Rete	4	RETE_DT.FIB_RameRete	RETE_DT.FIB_InfrTubo	RETE_DT.FIB_DISM_Rete
<all other values>	48	--- ReteAerea	--- Minitubetto	■ RETE_DT.FIB_DISM_Rete
100	72	--- ReteInterrata	--- Monotubo	
144	8	--- Tritubo		
20	96			
24				

00		roberto.scaglieni	De Girolamo	DGF	09/02/2023
Rev.	Oggetto della modifica:	2	Disegnato	Controllato	Visto
unareti		Rete TELECOMUNICAZIONI			
Ufficio Cartografia		Scala:1:500	<i>Page 2 of 9</i>		Stampa del: 13/02/2023




RETE_DT.FIB_ESER_Rete	4	RETE_DT.FIB_RameRete	48	RETE_DT.FIB_InfrTubo	72	RETE_DT.FIB_DISM_Rete	100
<all other values>	144	--- ReteAerea	20	--- Minitubetto	8	--- RETE_DT.FIB_DISM_Rete	24
		--- ReteInterrata		--- Monotubo			
				--- Tritubo			

00		roberto.scaglieni	De Girolamo	DGF	09/02/2023
Rev.	Oggetto della modifica:	3	Disegnato	Controllato	Visto
unareti		Rete TELECOMUNICAZIONI			
unareti Ufficio Cartografia		Scala:1:500	Page 3 of 9		Stampa del: 13/02/2023



RETE_DT.FIB_ESER_Rete	4	RETE_DT.FIB_RameRete	RETE_DT.FIB_InfrTubo	RETE_DT.FIB_DISM_Rete
<all other values>	48	--- ReteAerea	--- Minitubetto	--- RETE_DT.FIB_DISM_Rete
100	72	--- ReteInterrata	--- Monotubo	
144	8	--- Tritubo		
20	96			
24				


00		roberto.scaglieni	De Girolamo	DGF	09/02/2023
Rev.	Oggetto della modifica:	4	Disegnato	Controllato	Visto
unareti		Rete TELECOMUNICAZIONI			
Ufficio Cartografia		Scala:1:500	Page 4 of 9		Stampa del: 13/02/2023



Via DEI GIRELLI


RETE_DT.FIB_ESER_Rete	4	RETE_DT.FIB_RameRete	RETE_DT.FIB_InfrTubo	RETE_DT.FIB_DISM_Rete
<all other values>	48	--- ReteAerea	--- Minitubetto	■ RETE_DT.FIB_DISM_Rete
100	72	--- ReteInterrata	--- Monotubo	
144	8	--- Tritubo		
20	96			
24				

00		roberto.scaglieni	De Girolamo	DGF	09/02/2023
Rev.	Oggetto della modifica:	5	Disegnato	Controllato	Visto
 unareti		Rete TELECOMUNICAZIONI			
 Ufficio Cartografia		Scala:1:500	<i>Page 5 of 9</i>		Stampa del: 13/02/2023 




RETE_DT.FIB_ESER_Rete	4	RETE_DT.FIB_RameRete	RETE_DT.FIB_InfrTubo	RETE_DT.FIB_DISM_Rete
<all other values>	48	--- ReteAerea	--- Minitubetto	--- RETE_DT.FIB_DISM_Rete
100	72	--- ReteInterrata	--- Monotubo	
144	8	--- Tritubo		
20	96			
24				

00		roberto.scaglieni	De Girolamo	DGF	09/02/2023
Rev.	Oggetto della modifica:	6	Disegnato	Controllato	Visto
 unareti		Rete TELECOMUNICAZIONI			
 Ufficio Cartografia		Scala:1:500	Page 6 of 9		Stampa del: 13/02/2023 




RETE_DT.FIB_ESER_Rete	4	RETE_DT.FIB_RameRete	RETE_DT.FIB_InfrTubo	RETE_DT.FIB_DISM_Rete
<all other values>	48	ReteAerea	Minitubetto	RETE_DT.FIB_DISM_Rete
100	72	ReteInterrata	Monotubo	
144	8		Tritubo	
20	96			
24				

00		roberto.scaglieni	De Girolamo	DGF	09/02/2023
Rev.	Oggetto della modifica: 7	Disegnato	Controllato	Visto	Data mod.
unareti		Rete TELECOMUNICAZIONI			
Ufficio Cartografia		Scala:1:500	<i>Page 7 of 9</i>		Stampa del: 13/02/2023



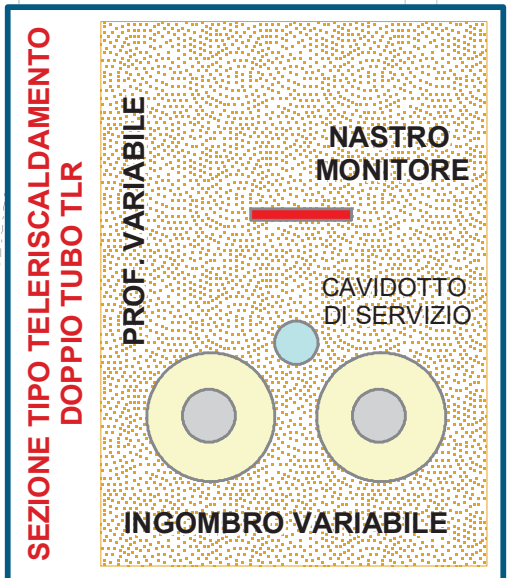

RETE_DT.FIB_ESER_Rete	4	RETE_DT.FIB_RameRete	RETE_DT.FIB_InfrTubo	RETE_DT.FIB_DISM_Rete
<all other values>	48	--- ReteAerea	--- Minitubetto	--- RETE_DT.FIB_DISM_Rete
100	72	--- ReteInterrata	--- Monotubo	
144	8	--- Tritubo		
20	96			
24				

00		roberto.scaglieni	De Girolamo	DGF	09/02/2023
Rev.	Oggetto della modifica:	8	Disegnato	Controllato	Visto
unareti		Rete TELECOMUNICAZIONI			
Ufficio Cartografia		Scala:1:500	Page 8 of 9		Stampa del: 13/02/2023



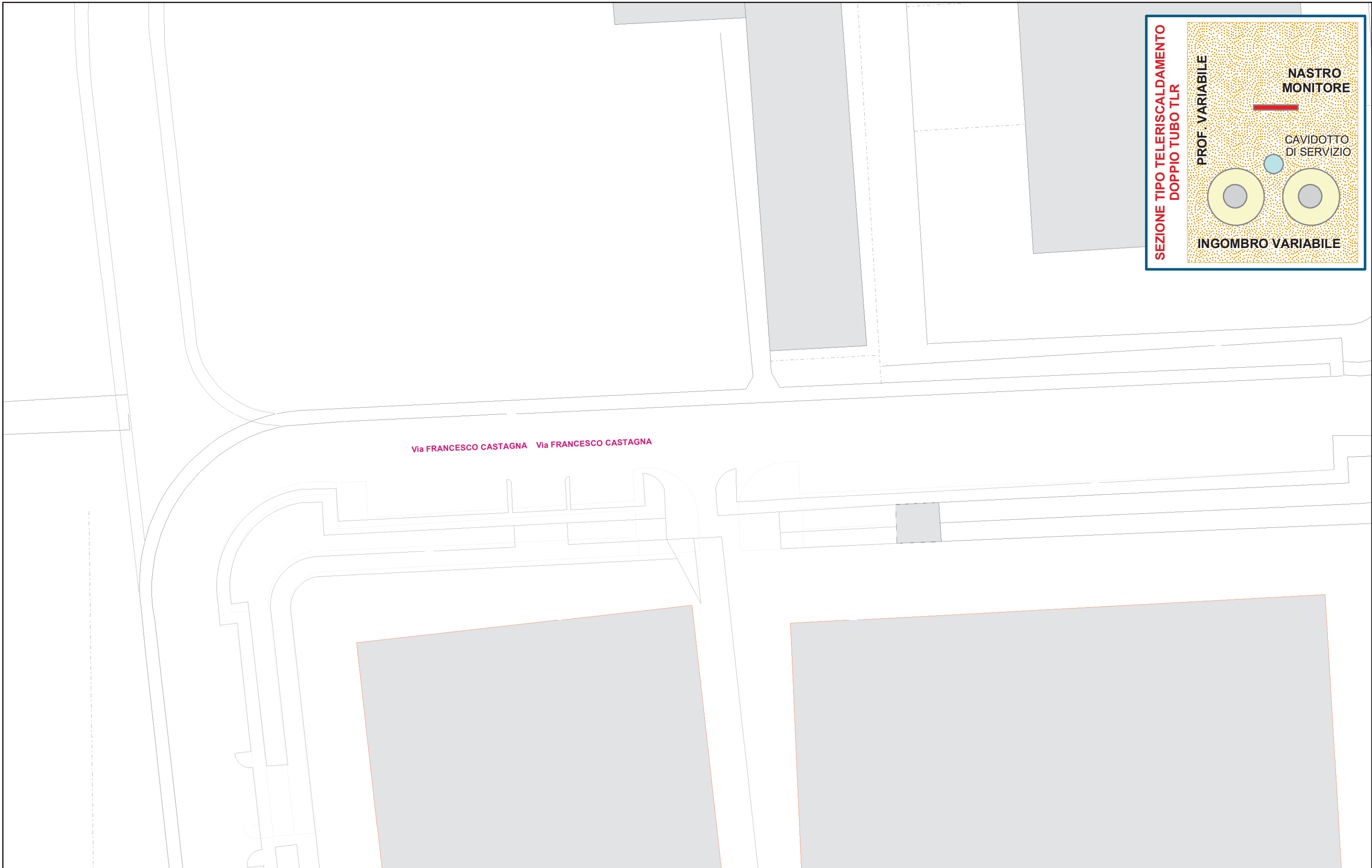
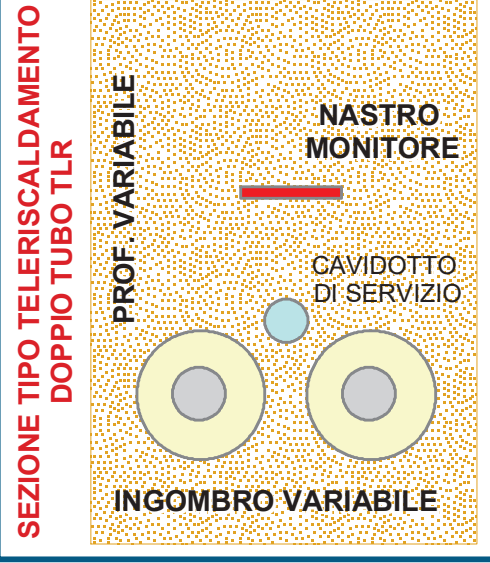
RETE_DT.FIB_ESER_Rete	4	RETE_DT.FIB_RameRete	48	RETE_DT.FIB_InfrTubo	72	RETE_DT.FIB_DISM_Rete	8	RETE_DT.FIB_DISM_Rete	96
<all other values>		ReteAerea		Minitubetto		Monotubo		Tritubo	
100		ReteInterrata							
144									
20									
24									

00	roberto.scaglieni	De Girolamo	DGF	09/02/2023
Rev.	Oggetto della modifica:	9	Disegnato	Controllato
unareti		Rete TELECOMUNICAZIONI		
unareti	Ufficio Cartografia	Scala:1:500	Page 9 of 9	Stampa del: 13/02/2023



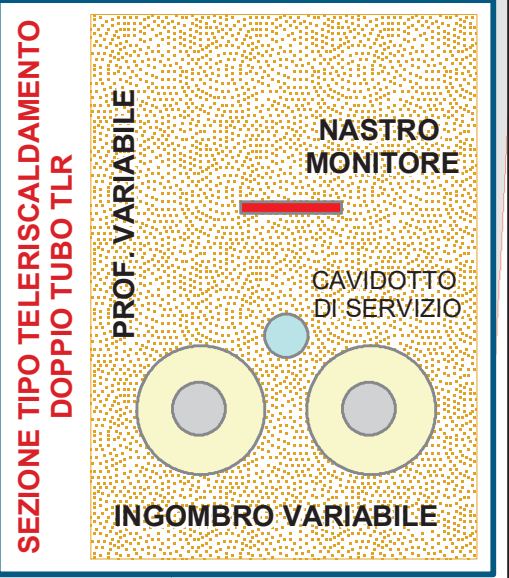
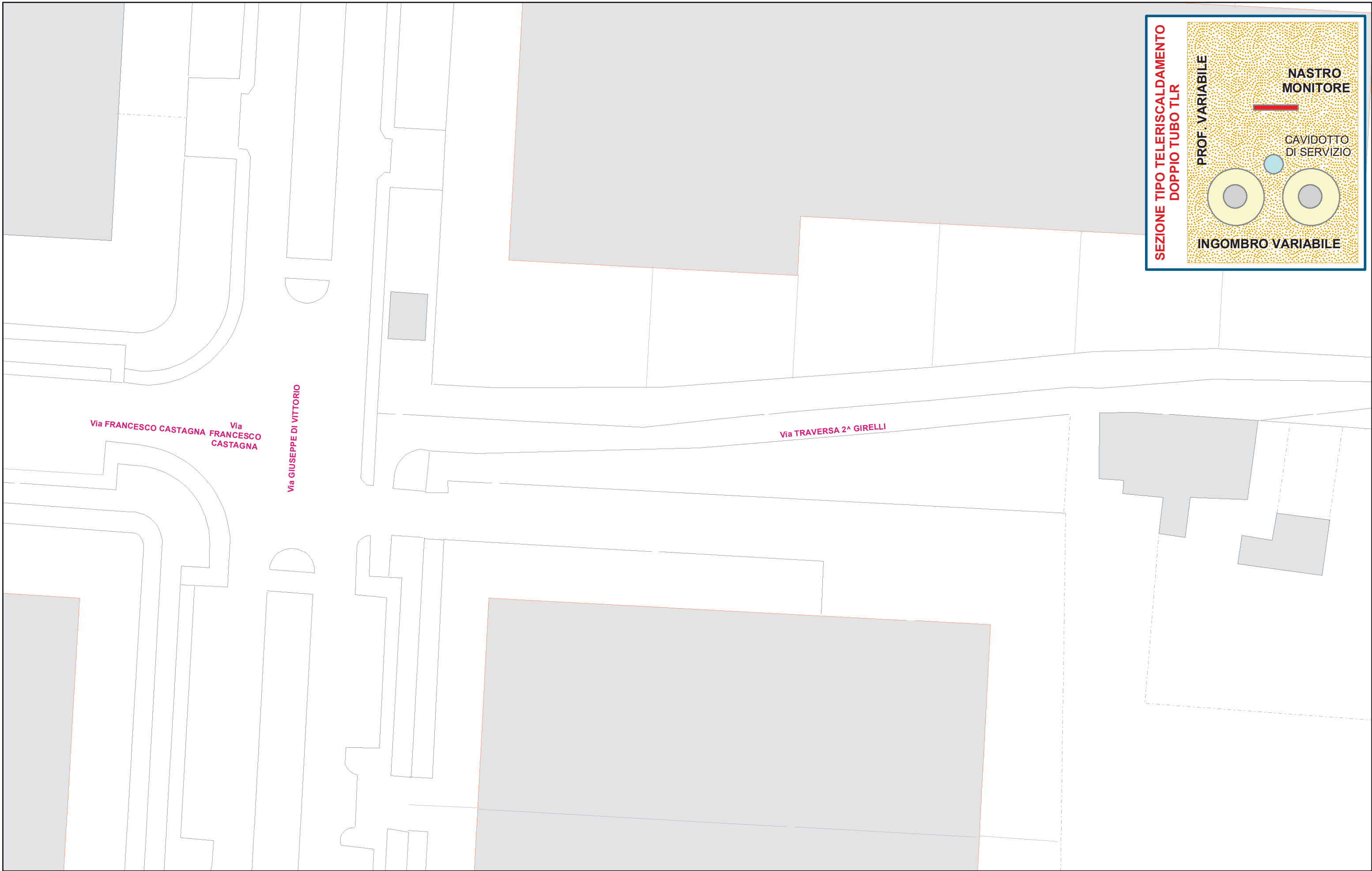
TLF_ESER_Rete	TLR_ESER_Rete	Pres	TLR_DISM_Rete
Rete Teleraffrescamento	Rete Teleriscaldamento	PresaBassaTemp	Rete Teleriscaldamento
PresaTeleraffrescamento	PresaTeleriscaldamento	ReteRiscaldamentoRaffrescamento	Rete Sistema Diretto
	Rete Sistema Diretto	PresaRiscaldamentoRaffrescamento	Rete Acqua Calda Sanitaria
	Presa Sistema Diretto	Presa Acqua Calda Sanitaria	ReteBassaTemp
	ReteBassaTemp		ReteRiscaldamentoRaffrescamento
			Rete Acqua Calda Sanitaria

00		roberto.scaglieni	De Girolamo	DGF	09/02/2023
Rev.	Oggetto della modifica:	1	Disegnato	Controllato	Visto
unareti		Rete TELERISCALDAMENTO			
Ufficio Cartografia		Scala:1:500	<i>Page 1 of 9</i>		Stampa del: 13/02/2023



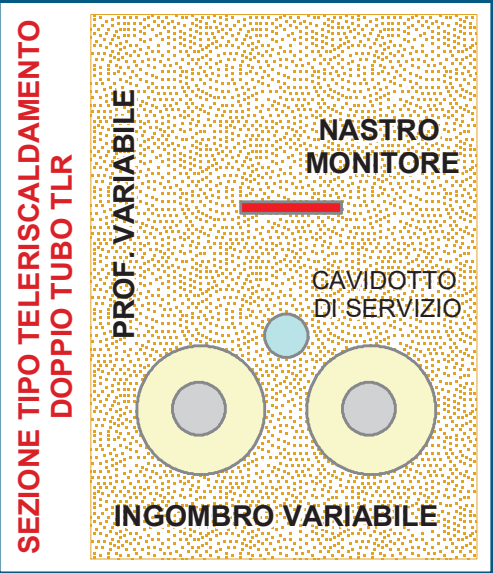
TLF_ESER_Rete	TLR_ESER_Rete	TLR_DISM_Rete
— Rete Teleraffrescamento	— Rete Teleriscaldamento	— Rete RiscaldamentoRaffrescamento
— Presa Teleraffrescamento	— Presa Teleriscaldamento	— Presa RiscaldamentoRaffrescamento
	— Rete Sistema Diretto	— Rete Sistema Diretto
	— Presa Sistema Diretto	— Rete Acqua Calda Sanitaria
	— Rete Bassa Temp	— Presa Acqua Calda Sanitaria
		— Rete RiscaldamentoRaffrescamento
		— Rete Acqua Calda Sanitaria

00	roberto.scaglieni	De Girolamo	DGF	09/02/2023
Rev.	Oggetto della modifica:	2	Disegnato	Controllato
unareti		Rete TELERISCALDAMENTO		
unareti	Ufficio Cartografia	Scala:1:500	Page 2 of 9	Stampa del: 13/02/2023



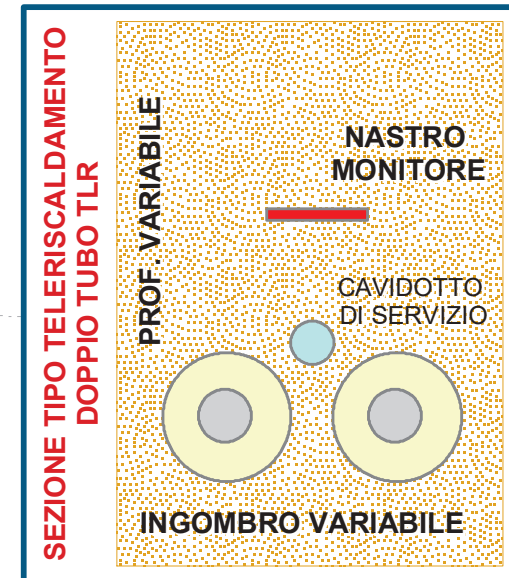
TLF_ESER_Rete	TLR_ESER_Rete	Pres	TLR_DISM_Rete
Rete Teleraffrescamento	Rete Teleriscaldamento	Rete RiscaldamentoRaffrescamento	Rete Teleriscaldamento
Presa Teleraffrescamento	Presa Teleriscaldamento	Presa RiscaldamentoRaffrescamento	Rete Sistema Diretto
	Rete Sistema Diretto	Rete Acqua Calda Sanitaria	Rete Bassa Temp
	Presa Sistema Diretto	Presa Acqua Calda Sanitaria	Rete RiscaldamentoRaffrescamento
	Rete Bassa Temp		Rete Acqua Calda Sanitaria

00		roberto.scaglieni	De Girolamo	DGF	09/02/2023
Rev.	Oggetto della modifica:	3	Disegnato	Controllato	Visto
unareti		Rete TELERISCALDAMENTO			
Ufficio Cartografia		Scala:1:500	Page 3 of 9		Stampa del: 13/02/2023



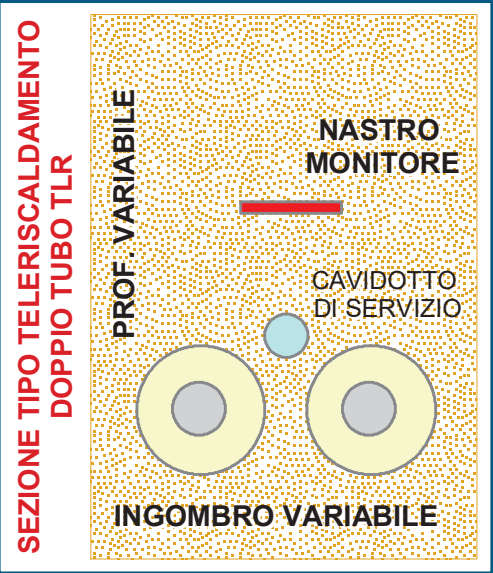

TLF_ESER_Rete	TLR_ESER_Rete	Pres	TLR_DISM_Rete
Rete Teleraffrescamento	Rete Teleriscaldamento	PresaBassaTemp	Rete Teleriscaldamento
PresaTeleraffrescamento	PresaTeleriscaldamento	ReteRiscaldamentoRaffrescamento	Rete SistemaDiretto
	Rete SistemaDiretto	PresaRiscaldamentoRaffrescamento	ReteAcquaCaldaSanitaria
	PresaSistemaDiretto	PresaAcquaCaldaSanitaria	ReteBassaTemp
	ReteBassaTemp		ReteRiscaldamentoRaffrescamento
			ReteAcquaCaldaSanitaria

00	roberto.scaglieni	De Girolamo	DGF	09/02/2023
Rev.	Oggetto della modifica:	4	Disegnato	Controllato
	Rete TELERISCALDAMENTO			
Ufficio Cartografia	Scala:1:500	Page 4 of 9	Stampa del: 13/02/2023	



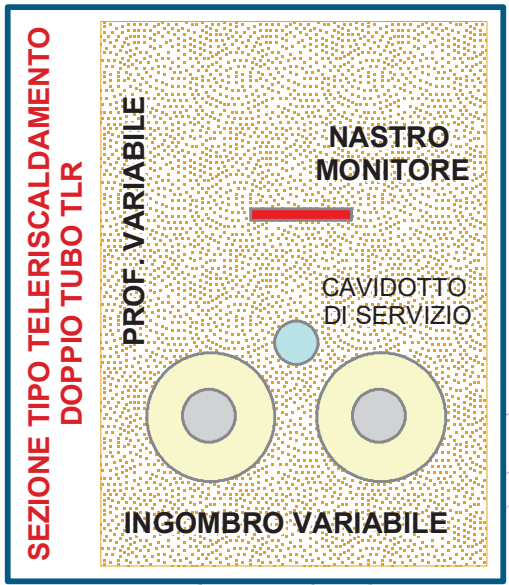

TLF_ESER_Rete	TLR_ESER_Rete	TLR_DISM_Rete
Rete Teleraffrescamento	Rete Teleriscaldamento	Rete RiscaldamentoRaffrescamento
Presa Teleraffrescamento	Presa Teleriscaldamento	Rete Teleriscaldamento
	Rete Sistema Diretto	Rete Sistema Diretto
	Presa Sistema Diretto	Rete Acqua Calda Sanitaria
	Rete Bassa Temp	Presa Acqua Calda Sanitaria
		Rete RiscaldamentoRaffrescamento
		Rete Acqua Calda Sanitaria

00		roberto.scaglieni	De Girolamo	DGF	09/02/2023
Rev.	Oggetto della modifica: 5	Disegnato	Controllato	Visto	Data mod.
unareti		Rete TELERISCALDAMENTO			
Ufficio Cartografia		Scala:1:500	Page 5 of 9		Stampa del: 13/02/2023




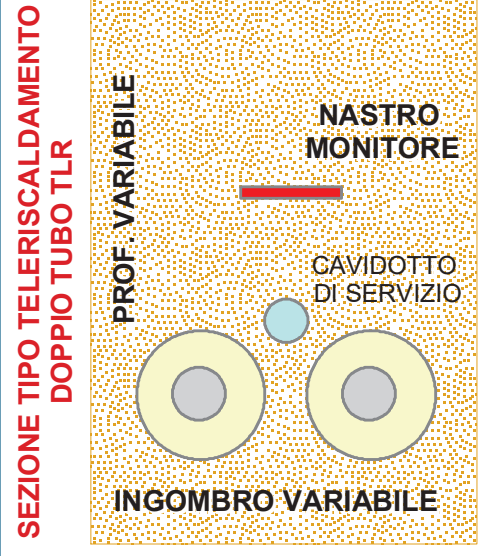
TLF_ESER_Rete	TLR_ESER_Rete	TLR_DISM_Rete
Rete Teleraffrescamento	Rete Teleriscaldamento	Rete RiscaldamentoRaffrescamento
Presa Teleraffrescamento	Presa Teleriscaldamento	Rete Teleriscaldamento
	Rete Sistema Diretto	Rete Sistema Diretto
	Presa Sistema Diretto	Rete Acqua Calda Sanitaria
	Rete Bassa Temp	Presa Acqua Calda Sanitaria
		Rete RiscaldamentoRaffrescamento
		Rete Acqua Calda Sanitaria

00	roberto.scaglieni	De Girolamo	DGF	09/02/2023
Rev.	Oggetto della modifica:	6	Disegnato	Controllato
	Rete TELERISCALDAMENTO			
	Ufficio Cartografia	Scala:1:500	Page 6 of 9	Stampa del: 13/02/2023



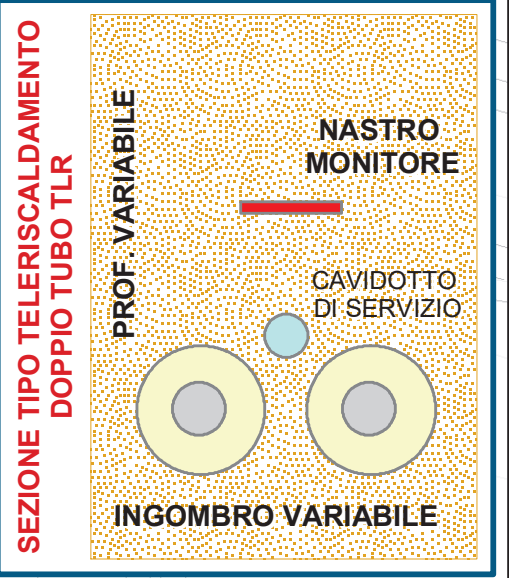

TLF_ESER_Rete	TLR_ESER_Rete	TLR_DISM_Rete
Rete Teleraffrescamento	Rete Teleriscaldamento	Rete RiscaldamentoRaffrescamento
Presa Teleraffrescamento	Presa Teleriscaldamento	Rete Teleriscaldamento
	Rete Sistema Diretto	Rete Sistema Diretto
	Presa Sistema Diretto	Rete Acqua Calda Sanitaria
	Rete Bassa Temp	Presa Acqua Calda Sanitaria
		Rete RiscaldamentoRaffrescamento
		Rete Acqua Calda Sanitaria

00	roberto.scaglieni	De Girolamo	DGF	09/02/2023
Rev.	Oggetto della modifica: 7	Disegnato	Controllato	Visto
	Rete TELERISCALDAMENTO			
Ufficio Cartografia	Scala:1:500	Page 7 of 9	Stampa del: 13/02/2023	



TLF_ESER_Rete	TLR_ESER_Rete	Pres	TLR_DISM_Rete
Rete Teleraffrescamento	Rete Teleriscaldamento	PresaBassaTemp	Rete Teleriscaldamento
PresaTeleraffrescamento	PresaTeleriscaldamento	ReteRiscaldamentoRaffrescamento	Rete SistemaDiretto
	Rete SistemaDiretto	ReteAcquaCaldaSanitaria	ReteBassaTemp
	PresaSistemaDiretto	PresaAcquaCaldaSanitaria	ReteRiscaldamentoRaffrescamento
	ReteBassaTemp		ReteAcquaCaldaSanitaria

00		roberto.scaglieni	De Girolamo	DGF	09/02/2023
Rev.	Oggetto della modifica:	8	Disegnato	Controllato	Visto
unareti		Rete TELERISCALDAMENTO			
Ufficio Cartografia		Scala:1:500	<i>Page 8 of 9</i>		Stampa del: 13/02/2023



TLF_ESER_Rete	TLR_ESER_Rete	TLR_DISM_Rete
Rete Teleraffrescamento	Rete Teleriscaldamento	Rete RiscaldamentoRaffrescamento
Presa Teleraffrescamento	Presa Teleriscaldamento	Rete Teleriscaldamento
	Rete Sistema Diretto	Rete Sistema Diretto
	Presa Sistema Diretto	Rete Acqua Calda Sanitaria
	Rete Bassa Temp	Presa Acqua Calda Sanitaria
		Rete RiscaldamentoRaffrescamento
		Rete Acqua Calda Sanitaria

00	roberto.scaglieni	De Girolamo	DGF	09/02/2023
Rev.	Oggetto della modifica:	9	Disegnato	Controllato
	Rete TELERISCALDAMENTO			
Ufficio Cartografia	Scala:1:500	Page 9 of 9	Stampa del: 13/02/2023	

Mappe reti tecnologiche

TERNA

Posizione e quote altimetriche
indicative delle reti tecnologiche
come dichiarato da TERNA

