







COMUNE DI RONCADELLE

COMUNE DI BRESCIA

Fiume Mella

PLANIMETRIA GENERALE - scala 1:2000

- LEGENDA**
-  Area interferita dal progetto
  -  Area di cantiere
  -  Opere in progetto
  -  Area boscata ai sensi del comma 6, art. 42 della L.R. 31/2008
  -  Rimboscimento di pianura  
(come individuato nella Tavola 3 del Piano di Indirizzo Forestale vigente)
  -  Altre formazioni planiziali a scarsa naturalità  
(come individuato nella Tavola 3 del Piano di Indirizzo Forestale vigente)

**GREENWAY DEL MELLA :**  
**LOTTO1 - INTERVENTI PER LA MOBILITA' SOSTENIBILE -**  
**REALIZZAZIONE PASSERELLA CICLOPEDONALE SUL FIUME MELLA E**  
**PERCORSI CICLABILI DI COLLEGAMENTO**  
 PIR2 - Missione 5, Componente 2, Investimento 2.1 (art.12, m.2.1)  
 ("Investimenti in progetti di rigenerazione urbana volti a ridurre situazioni di emarginazione e degrado sociale")



CUP: C67H22003320001  
 fase: PROGETTO DEFINITIVO

**commitente:** Comune di Brescia  
 via Marconi 12 - 25128 Brescia  
 t: +39 0302976641  
 mobilita@comune.brescia.it - mobilitaetrafico@pec.comune.brescia.it  
**Settore Mobilità Eliminazione Barriere Architettoniche e Trasporto Pubblico**  
 Responsabile di Settore: ing. Stefano Spandella  
 RUP in fase di progettazione: geom. Michele Mombelli

**progettista:** Brescia Infrastrutture s.r.l.  
 Via Triumfina, n° 14 - 25123 Brescia  
 t: +39 030 3061400 f: +39 030 3061401  
 info@bresciainfrastrutture.it - www.bresciainfrastrutture.it  
 Direttore Tecnico Generale: ing. Alberto Merlini  
 Responsabile di progetto: arch. Stefano Bordoli  
 gruppo di progettazione: arch. Andrea Piu  
 arch. Paola Daleffe  
 arch. Stefano Morini  
 arch. Alessandro Facchi  
 geom. Francesco Penocchio  
 strutture: ing. Massimo Torquati  
 coordinatore della sicurezza  
 in fase di progettazione: ing. Pasqualina Clausi

agronomo: dott. agronomo Dalbor Cuk  
 via Sant'Albano n. 19 - 10053 - Bussoleno (TO)  
 mobile: +39 353 6720674  
 dalbor@yishoo.it

elaborato: 87\_TIC112 | D | 551 | AG5.51 | 00 | P | Inquadramento delle aree boscate su base catastale

scala: 1:2000

revisione	REVISIONE	DATA	REDATTO	VERIFICATO	DESCRIZIONE
00		30/03/2023	Dalbor Cuk	Stefano Bordoli	PRIMA EMISSIONE