PROFILO GARZA 1

SEZIONE 53–3.5

PROGRESSIVA 1040.00

RILEVATI	art. 1C.02.400.0010	mq	00.00
SCAVI DI SBANCAMENTO	art. 1F.00.020.0010.a	mq	1.77
SCAVI SCOGLIERA	art. 1F.00.020.0010.a	mq	00.00
SCAVI DI FONDAZIONE	art. 1F.00.020.0020.a	mq	00.00
RIALZO MURI		mq	0.56
SCOGLIERA	art. 1F.02.010.0010	mq	00.00

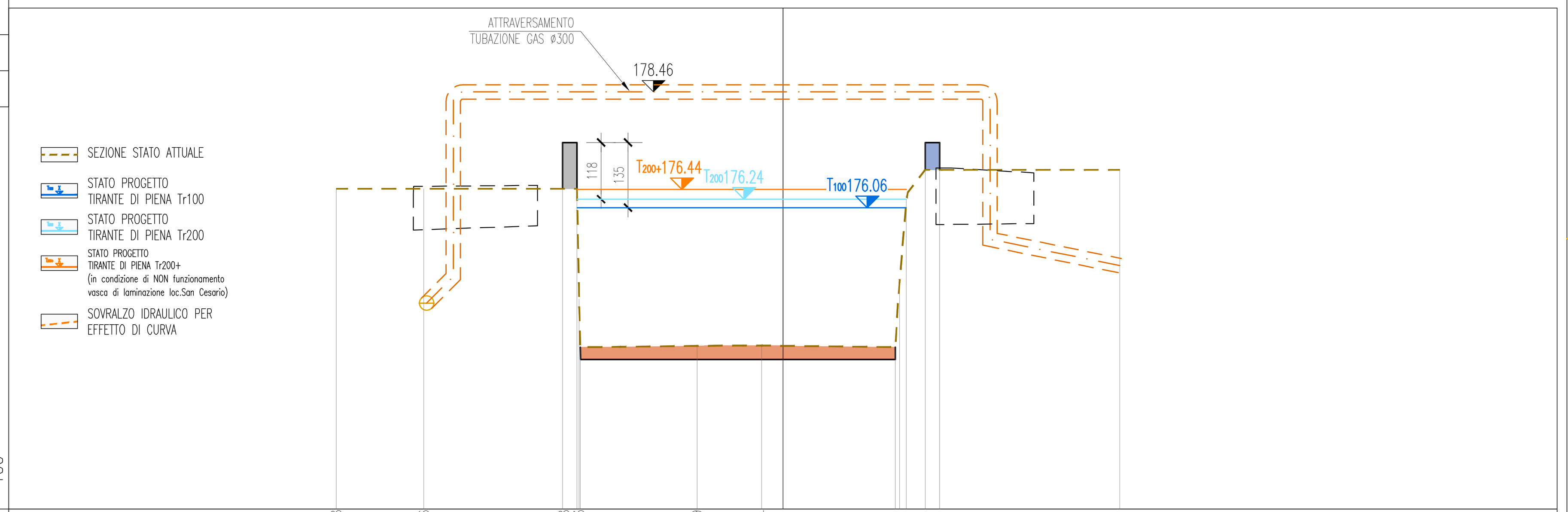

PROGRESSIVE TERRENO	-9.28 -7.46 -4.28 -4.23 -1.79 -0.44 2.33 2.42 2.56 6.99
PARZIALI TERRENO	1.82 3.18 0.05 2.44 1.35 2.77 0.09 0.14 4.43
QUOTE TERRENO	176.45 176.45 176.45 174.15 173.19 173.19 173.16 174.5 176.24 176.84
PROGRESSIVE PROGETTO	-4.58 -4.21 0.00 2.33 2.95 3.25
PARZIALI PROGETTO	0.30 4.21 2.33 0.30
QUOTE PROGETTO	177.41 173.16 172.91 172.91 177.41 177.4

PROFILO GARZA 1

SEZIONE 54–2.5

PROGRESSIVA 1060.00

RILEVATI	art. 1C.02.400.0010	mq	00.00
SCAVI DI SBANCAMENTO	art. 1F.00.020.0010.a	mq	2.76
SCAVI SCOGLIERA	art. 1F.00.020.0010.a	mq	00.00
SCAVI DI FONDAZIONE	art. 1F.00.020.0020.a	mq	00.00
RIALZO MURI		mq	0.74
SCOGLIERA	art. 1F.02.010.0010	mq	00.00

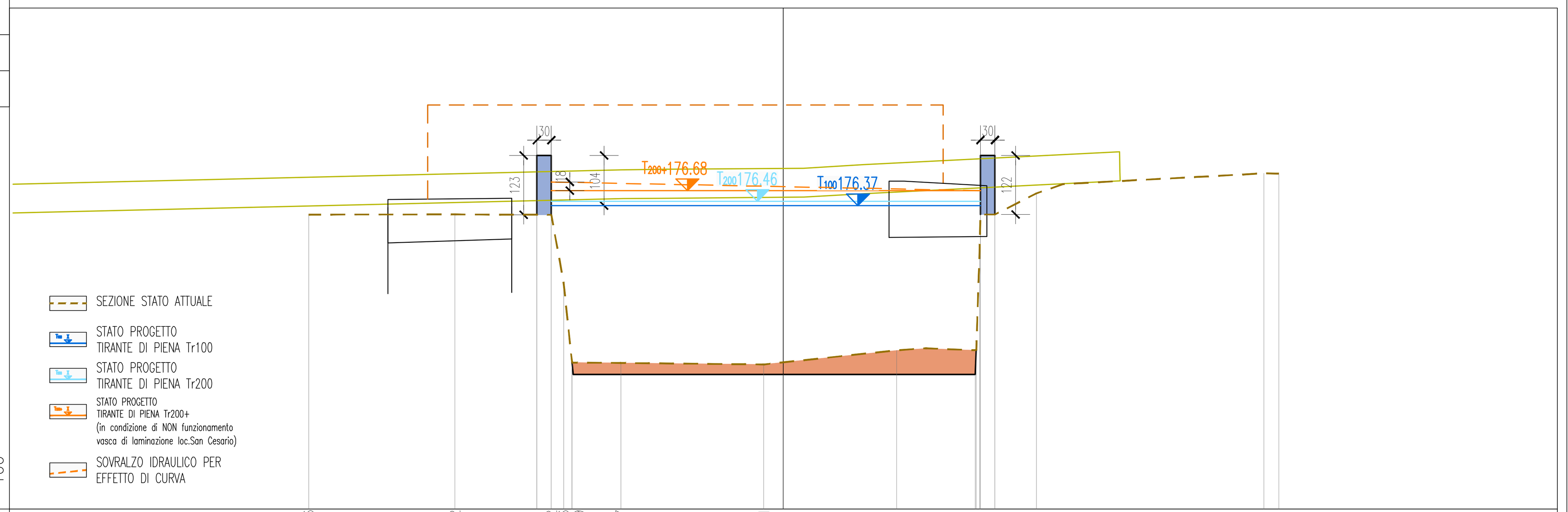

PROGRESSIVE TERRENO	-9.86 -6.82 -4.82 -4.56 -4.39 -3.37 -0.41 2.35 4.01 4.08 5.25 9.98 10.29
PARZIALI TERRENO	3.04 2.00 0.26 0.17 1.02 2.96 2.76 1.66 0.07 1.17 4.73 0.31
QUOTE TERRENO	176.18 176.19 176.18 174.77 173.1 173.10 173.07 173.37 173.37 175.49 176.62 177.04 177.03
PROGRESSIVE PROGETTO	-5.12 -5.12 -4.82 -4.39 0.00 3.99 4.09 4.09 4.39
PARZIALI PROGETTO	0.30 4.39 3.99 0.02 0.30
QUOTE PROGETTO	177.41 176.18 177.41 173.11 172.86 172.86 177.41 176.19 177.41

PROFILO GARZA 1

SEZIONE 55–1.5

PROGRESSIVA 1080.00

RILEVATI	art. 1C.02.400.0010	mq	00.00
SCAVI DI SBANCAMENTO	art. 1F.00.020.0010.a	mq	2.51
SCAVI SCOGLIERA	art. 1F.00.020.0010.a	mq	00.00
SCAVI DI FONDAZIONE	art. 1F.00.020.0020.a	mq	00.00
RIALZO MURI		mq	0.78
SCOGLIERA	art. 1F.02.010.0010	mq	00.00

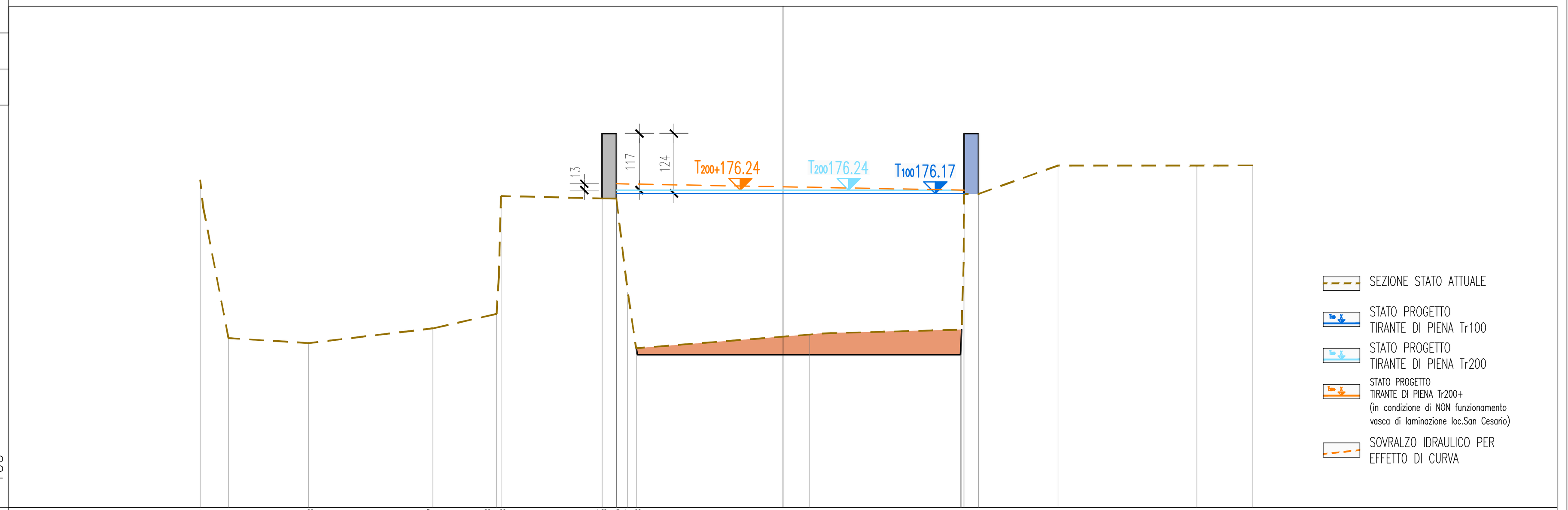

PROGRESSIVE TERRENO	-12.10 -11.51 -9.85 -7.27 -5.95 -5.85 -3.76 -3.22 -3.05 0.56 3.71 3.75 3.76 5.71 8.60 9.76
PARZIALI TERRENO	0.59 1.66 2.58 1.32 0.10 2.09 0.30 0.24 0.17 3.61 3.15 0.04 0.01 1.95 2.89 1.16
QUOTE TERRENO	176.45 173.16 173.06 173.37 173.67 176.1 176.06 174.1 172.95 173.24 173.34 174.79 176.16 176.75 176.75 176.75
PROGRESSIVE PROGETTO	-3.76 -3.76 -3.46 -3.46 -3.05 0.00 3.68 3.76 3.76 4.06
PARZIALI PROGETTO	0.30 3.05 3.68 0.08 0.30
QUOTE PROGETTO	176.06 177.41 176.06 177.41 172.95 172.82 172.82 177.41 176.16 177.4

PROFILO GARZA 1

SEZIONE 56–0.5

PROGRESSIVA 1100.00

RILEVATI	art. 1C.02.400.0010	mq	0.00
SCAVI DI SBANCAMENTO	art. 1F.00.020.0010.a	mq	0.10
SCAVI SCOGLIERA	art. 1F.00.020.0010.a	mq	00.00
SCAVI DI FONDAZIONE	art. 1F.00.020.0020.a	mq	00.00
RIALZO MURI		mq	0.81
SCOGLIERA	art. 1F.02.010.0010	mq	00.00



PROGRESSIVE TERRENO	-2.45 -0.90 -0.83 0.82 2.61 4.65 5.97 6.15 7.62 10.31 11.86
PARZIALI TERRENO	1.55 0.07 1.65 1.79 2.04 1.32 0.18 1.47 2.69 1.55
QUOTE TERRENO	176.0 176.0 174.33 173.33 173.36 173.36 173.36 175.48 176.74 176.74 176.74
PROGRESSIVE PROGETTO	-1.20 -1.20 -0.90 -0.72 1.97 4.37 5.96 6.21 6.21 6.51
PARZIALI PROGETTO	0.30 2.69 2.40 1.59 0.01 0.30
QUOTE PROGETTO	177.41 176.01 177.41 173.34 173.35 173.34 173.29 177.41 176.11 177.41

PROFILO GARZA 1

SEZIONE 57–0.4

PROGRESSIVA 1117.95

RILEVATI	art. 1C.02.400.0010	mq	00.00
SCAVI DI SBANCAMENTO	art. 1F.00.020.0010.a	mq	00.00
SCAVI SCOGLIERA	art. 1F.00.020.0010.a	mq	00.00
SCAVI DI FONDAZIONE	art. 1F.00.020.0020.a	mq	00.00
RIALZO MURI		mq	00.00
SCOGLIERA	art. 1F.02.010.0010	mq	00.00

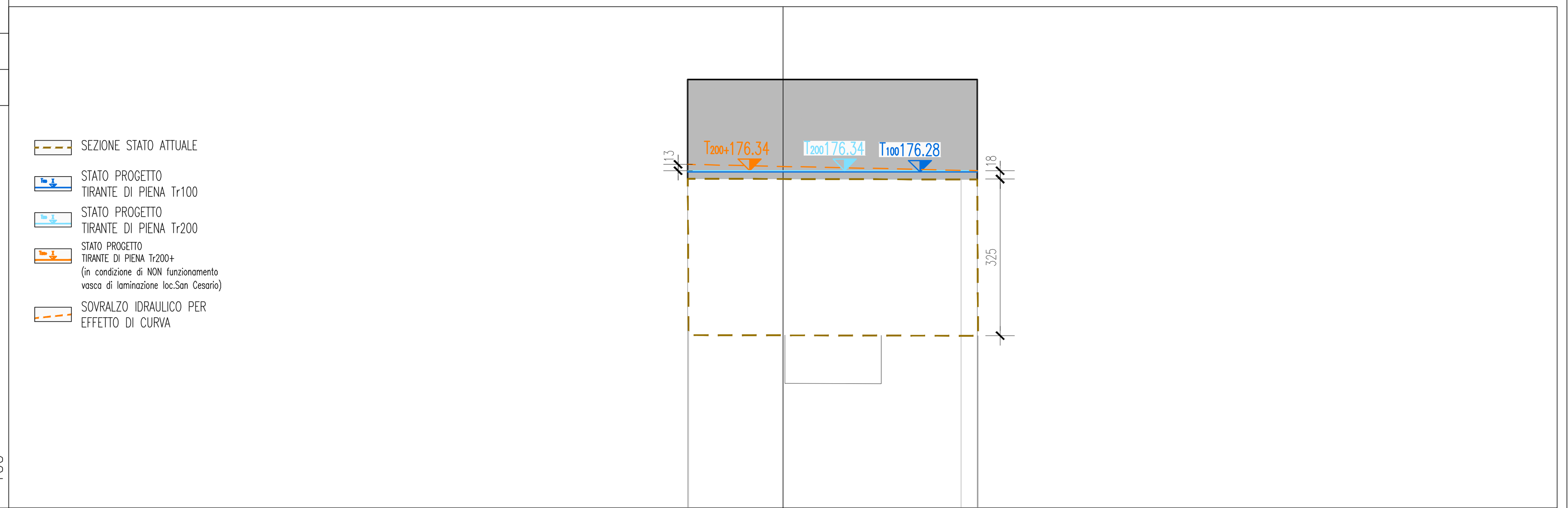

PROGRESSIVE TERRENO	-1.98 -1.96 3.70 4.04 4.05
PARZIALI TERRENO	0.02 5.99 0.01
QUOTE TERRENO	174.97 171.9 174.96 171.71 171.71
PROGRESSIVE PROGETTO	-1.98 -1.98 4.03 4.03
PARZIALI PROGETTO	6.01
QUOTE PROGETTO	177.03 174.97 174.96 177.03

RegioneLombardia

OPERA FINANZIATA DA REGIONE LOMBARDIA CON FONDI PROGRAMMA 2021-22 DI INTERVENTI URGENTI E PRIORITARI PER LA DIFESA DEL SUOLO E LA MITIGAZIONE DEI RISCHI IDROGEOLOGICI DEL TERRITORIO LOMBARDO - DGR n. XI/3671 del 13/10/2020

MBIMSI_NORD
SISTEMAZIONE IDRAULICA DEL TORRENTE GARZA IN LOCALITA' CROCEVIA NAVE

CUP: C85H19000190002

fase: PROGETTO DEFINITIVO

Ente attuatore: Comune di Brescia
Settore Trasformazione Urbana
via Marconi 12
25128 Brescia
tel: 030 2978603
trasformazioneurbana@comune.brescia.it - www.comune.brescia.it
Responsabile del settore: arch.Gianpiero Ribolla
Referente: ing.Claudio Bresciani

Soggetto attuatore: Brescia Infrastrutture s.r.l.
Via Triumplina, n° 14 - 25123 Brescia
t: +39 030 3061400 f: +39 030 3061401
info@bresciainfrastrutture.it - www.bresciainfrastrutture.it
Responsabile Unico Progetto: ing. Alberto Merlini

Progettista: Responsabile del progetto: ing. Raffaele Ferrari
Gruppo di progettazione: ing.Vittoria Stefani, Massimo Addari

Ingegneri Consulenti
via Kufstein, 1 38121 Trento | via Frua,22 20146 Milano
tel. 0461 39.03.40 | tel. 02 48.51.88.62
info@ingegnericonsulenti.com - ic@pec.ingegnericonsulenti.com
IL SISTEMA DI GESTIONE QUALITÀ DI IC SRL È CERTIFICATO DA KIWA CERMET ITALIA SPA SECONDO ISO 9001:2015

ORDINE DEGLI INGEGNERI DELLA PROV. DI TRENTO
dott. ing. RAFFAELE FERRARI
ISCRIZIONE ALBO N° 1114

elaborato: MBIMSI_NORD | D 016 | Dic 21 | R02 | STATO DI PROGETTO - SEZIONI Tav. 11 di 11

scala: 1:100

revisione:

REVISIONE	DATA	REDATTO	VERIFICATO	DESCRIZIONE
00	Mar 20	DDR	STF / FRR	PRIMA EMISSIONE
01	Dic 21	DDR	STF / FRR	MODIFICHE A SEGUITO CONFERENZA SERVIZI
02	Set 22	DDR	STF / FRR	RECEPIMENTO RAPPORTO DI VERIFICA INTERMEDIO n.1
-	-	-	-	-

A termini di legge il presente documento è di proprietà di Brescia Infrastrutture Srl e non potrà essere riprodotto o trasmesso, anche parzialmente, a terzi senza una precisa autorizzazione della stessa