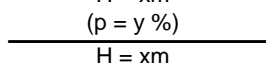
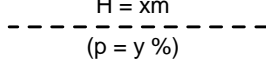

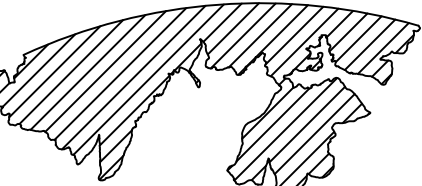
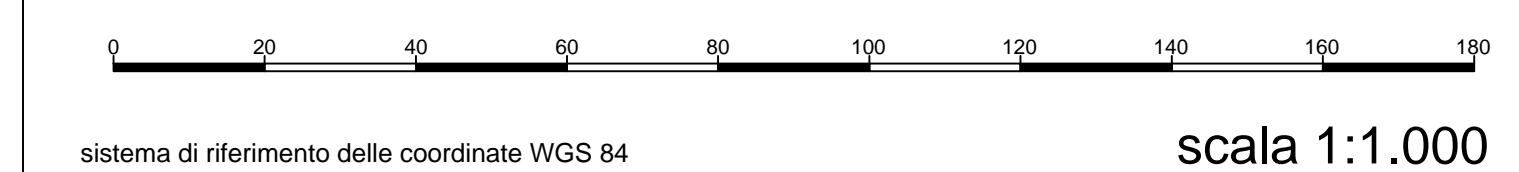


**BRESCIA-MONTICHIARI (LIPO)**

Coordinate ARP 45°25'44"N 010°19'50"E

-  H = xm  
(p = y %)  
(D = Y %)  
linea di separazione tra due superfici ostacolo diverse
-  H = xm  
(p = y %)  
linea di quota (isolivello) superficie ostacolo a pendenza costante
- H = xm : Altezza in metri della superficie ostacolo s.l.m.
- p = y % : pendenza della superficie ostacolo nella direzione perpendicolare alle linee di quota della stessa superficie come da Tavola PC01
-  limite delle aree in cui il terreno attraversa i piani di limitazione degli ostacoli
-  zone in cui l'orografia fora le superfici ostacoli



sistema di riferimento delle coordinate WGS 84



ENTE NAZIONALE PER L'AVIAZIONE CIVILE

AEROPORTO DI BRESCIA-MONTICHIARI

MAPPE DI VINCOLO  
LIMITAZIONI RELATIVE AGLI OSTACOLI ED AI PERICOLI PER LA  
NAVIGAZIONE AEREA (Art. 707 commi 1,2,3,4 Codice della  
Navigazione)

Comune di Brescia

Planimetria Catastale foglio n.134 con superficie di inviluppo



APPROVAZIONE ENAC Prot. 0030043-P del 14/03/2019 (timbro)

Tavola:	PC_62	codice commessa	BAT100_20	Revisioni:	0	1	2	3
Data:	Febbraio 2018							