

SEDUTA DEL 11 NOVEMBRE 2022



DELIBERAZIONE DEL CONSIGLIO PROVINCIALE

OGGETTO: ADOZIONE DI VARIANTE SEMPLIFICATA AL PIANO TERRITORIALE DI COORDINAMENTO PROVINCIALE CONSEGUENTE A PROPOSTA DI MODIFICA DEL COMUNE DI BRESCIA (PIANO ATTUATIVO COPAN PARK ADOTTATO CON DCC N. 23 DEL 20/05/22).

Nell'anno duemilaventidue, il giorno undici del mese di Novembre, convocato per le ore 14:30, si è riunito il Consiglio Provinciale.

Presiede la seduta il **PRESIDENTE SAMUELE ALGHISI**

Sono presenti, al momento della votazione, i signori Consiglieri:

ALGHISI SAMUELE	PRESIDENTE	Presente
APOSTOLI MARCO	CONSIGLIERE	Presente
BAZZANI ANTONIO	CONSIGLIERE	Presente
BERTAGNA ALBERTO	CONSIGLIERE	Presente
BONDIO ROBERTO	CONSIGLIERE	Presente
BRESSANELLI GIAMPIERO	CONSIGLIERE	Presente (da remoto)
FERRARI FILIPPO	CONSIGLIERE	Presente
FONTANA PAOLO	CONSIGLIERE	Assente
GALPERTI GUIDO	VICE PRESIDENTE	Presente
LOVO GAGLIARDI CATERINA	CONSIGLIERE	Presente
MANNATRIZIO DANIELE EMANUELE	CONSIGLIERE	Presente
NATALI GIANPAOLO	CONSIGLIERE	Presente
SCAGLIA DILETTA	CONSIGLIERE	Presente
SISTI ROBERTA	CONSIGLIERE	Presente
TACCONI MASSIMO	CONSIGLIERE	Presente (da remoto)
VIZZARDI MASSIMO	CONSIGLIERE	Assente
ZOBBO GIACOMO	CONSIGLIERE	Presente (da remoto)

Partecipa il SEGRETARIO GENERALE Dottoressa MARIA CONCETTA GIARDINA.

L'identità personale dei componenti, collegati con modalità telematiche mediante programma ConsigliCloud e Zoom è stata accertata da parte del Segretario Generale, compresa la votazione, secondo le modalità indicate dal Regolamento per lo svolgimento in modalità telematica del Consiglio Provinciale.

Documento firmato digitalmente

Ai sensi dell'articolo 23, comma 2-bis, del Codice dell'Amministrazione Digitale, le informazioni e gli elementi contenuti nel contrassegno generato elettronicamente sono idonei ai fini della verifica della corrispondenza. Il documento amministrativo informatico originale, da cui la copia analogica è tratta, è stato prodotto dall'amministrazione Provincia di Brescia ed è conservato dalla stessa, verificabile almeno fino al 19-11-2023. Per la verifica della corrispondenza con quanto conservato dall'amministrazione, è possibile utilizzare il servizio disponibile alla url: <https://cs.urbi.it/padbarcode/>



OGGETTO: ADOZIONE DI VARIANTE SEMPLIFICATA AL PIANO TERRITORIALE DI COORDINAMENTO PROVINCIALE CONSEGUENTE A PROPOSTA DI MODIFICA DEL COMUNE DI BRESCIA (PIANO ATTUATIVO COPAN PARK ADOTTATO CON DCC N. 23 DEL 20/05/22).

Il Consiglio Provinciale



Vista la legge 7 aprile 2014, n. 56, recante “Disposizioni sulle Città Metropolitane, sulle Province, sulle unioni di Comuni”;

Vista la legge regionale 11 marzo 2005, n. 12 “Legge per il governo del territorio”, in particolare gli articoli 15-18 riguardanti il piano territoriale di coordinamento provinciale;

Premesso che:

- Il Comune di Brescia, con deliberazione di Giunta comunale n. 408 del 26/08/2020 e successiva determinazione dirigenziale n. 1795 del 30/09/2020 ha dato avvio al procedimento di variante al proprio strumento urbanistico inerente il Piano attuativo Copan Park, ai sensi della legge regionale n. 12/2005 “Legge per il governo del territorio” ed ha richiesto a questa Provincia con nota prot. n. 56564 del 15/04/2020 lo svolgimento congiunto della procedura di verifica di assoggettabilità a valutazione ambientale strategica (VAS) della predetta variante, in quanto la stessa, per una parte connessa agli ambiti destinati all'attività agricola di interesse strategico (AAS), comporta variante al vigente piano territoriale di coordinamento provinciale (PTCP);
- L'Autorità Competente per la VAS d'intesa con l'Autorità Procedente, con atto prot. 296396 del 28/12/2020 relativo alla verifica di assoggettabilità alla VAS della variante al PGT inerente il Piano attuativo Copan Park e la variante al PTCP, condotta congiuntamente con questa Provincia a seguito del provvedimento del Direttore del Settore della Pianificazione Territoriale n. 1053 del 12/05/2020, ha escluso che le varianti al PGT e al PTCP debbano essere assoggettate alla VAS a condizione che vengano considerati gli aspetti emersi durante la procedura di assoggettabilità ed evidenziati nella *Relazione Propedeutica all'espressione del Provvedimento di Verifica*;
- La Provincia nell'ambito della procedura di cui al punto precedente, con atto n. 2640 del 16/11/2020 del Dirigente del Settore della Pianificazione Territoriale, ha espresso il proprio parere, chiedendo che venissero adeguatamente considerate le indicazioni contenute nell'atto stesso;
- Il predetto Comune con deliberazione del Consiglio Comunale n. 23 del 20/05/2022 ha adottato il Piano attuativo Copan Park in variante al PGT, trasmettendo a questa Provincia la relativa documentazione, ai fini della valutazione della sua compatibilità con il PTCP e di verifica della coerenza con i criteri e indirizzi del PTR integrato ai sensi della l.r. 31/2014, proponendo la modifica del PTCP stesso relativamente alla parte connessa con gli ambiti destinati all'attività agricola di interesse strategico;
- La sopra citata deliberazione del Consiglio Comunale di adozione della variante, unitamente a tutti gli allegati, è stata depositata nella Segreteria Comunale per un periodo continuativo di 30 giorni, ai fini della presentazione di osservazioni nei successivi 30 giorni, ai sensi dell'art. 13, comma 4, della l.r. n. 12/2005;
- La Provincia, con atto dirigenziale n. 2751 del 30/09/2022, fatta esclusione per l'aspetto che comporta l'interferenza con l'elemento prescrittivo e prevalente degli ambiti destinati all'attività agricola di interesse strategico del PTCP, ha espresso valutazione favorevole di compatibilità con il PTCP e di coerenza con i criteri e indirizzi del PTR della variante del Comune di Brescia sopra richiamata, condizionata al recepimento delle prescrizioni, all'accoglimento delle raccomandazioni e a quanto convenuto in sede di confronto con la Provincia, inerenti gli ambiti destinati all'attività agricola di interesse strategico, la componente geologica del PGT, la rete ecologica e il sistema del paesaggio;

Documento firmato digitalmente



Rilevato che:

- La legge regionale 28 novembre 2014, n. 31 recante “Disposizioni per la riduzione del consumo di suolo e per la riqualificazione del suolo degradato”, come modificata dalla legge regionale 26 maggio 2017 n. 16, prevede all'articolo 5, comma 4, che fino alla definizione della soglia comunale del consumo di suolo i comuni possono approvare varianti generali o parziali del documento di piano e piani attuativi in variante al documento di piano, assicurando un bilancio ecologico del suolo non superiore a zero (...). I comuni possono approvare, altresì, le varianti finalizzate all'attuazione degli accordi di programma a valenza regionale, all'ampliamento di attività economiche già esistenti nonché le varianti di cui all'articolo 97 della legge regionale 12/2005;
- Il Piano Territoriale di Coordinamento Provinciale (PTCP), approvato con deliberazione del Consiglio Provinciale n. 31 del 13 giugno 2014 e pubblicato sul BURL il 5 novembre 2014, disciplina all'articolo 75 gli ambiti destinati all'attività agricola di interesse strategico;
- L'articolo 18, comma 2, della legge regionale n. 12/2005 prevede che l'individuazione degli ambiti agricoli strategici di cui all'articolo 15, comma 4, ha efficacia prescrittiva e prevalente fino all'approvazione del PGT, mentre l'articolo 15, comma 5, della stessa legge dispone che tale individuazione ha efficacia prevalente ai sensi dell'articolo 18, nei limiti della facoltà dei comuni di apportarvi, in sede di redazione del piano delle regole, rettifiche, precisazioni e miglioramenti derivanti da oggettive risultanze riferite alla scala comunale, con la precisazione che in tal caso per l'approvazione di detto piano si applicano anche i commi 5 e 7 dell'articolo 13;
- Con l'entrata in vigore della legge regionale n. 16/2017 i comuni possono approvare varianti generali o parziali del documento di piano e piani attuativi in variante al documento di piano, assicurando un bilancio ecologico del suolo non superiore a zero, pur nel quadro generale di riduzione del consumo di suolo cui la legge regionale n. 31/2014 è preordinata;
- Tale possibilità di trasformazione urbanistica può risultare a livello locale non attuabile, laddove le aree interessate da nuove previsioni ricadano negli ambiti destinati all'attività agricola di interesse strategico, come individuati dal vigente PTCP;
- La previsione di trasformazione proposta con il Piano attuativo copan Park – che riguarda ambiti destinati all'attività agricola di interesse strategico del PTCP – garantisce il rispetto della Lr 31/2014;

Richiamata la Normativa del vigente PTCP, in particolare:

- L'articolo 76, che al comma 4 prevede che la Provincia verifichi il recepimento degli ambiti destinati all'attività agricola di interesse strategico e la loro modifica in sede di valutazione di compatibilità di cui all'articolo 15;
- L'articolo 15, comma 9, il quale prevede che sulle proposte di modifica al PTCP in sede di istruttoria di compatibilità si esprima in via preliminare la Giunta Provinciale nell'ambito dell'istruttoria di compatibilità stessa e che, in caso di espressione favorevole, venga attivata la procedura di variante semplificata di cui all'articolo 6, comma 3, fatti salvi i casi di variante generale di cui al comma 6;
- L'articolo 6, comma 2, il quale dispone che le varianti semplificate riguardano la correzione di errori materiali, l'aggiornamento cartografico, lo sviluppo e la conseguente definizione localizzativa di interventi previsti dal PTCP e aspetti di ambito locale che non incidono sulle strategie generali del piano;
- L'articolo 6, comma 3, il quale dispone che le varianti semplificate di cui al comma 2 sono

Documento firmato digitalmente



approvate con la medesima procedura prevista per l'approvazione del PTCP ai sensi dell'articolo 17, commi da 1 a 6 e da 8 a 10 della legge regionale 12/2005:

1. Limitando l'informazione e la consultazione degli enti locali unicamente a quelli territorialmente interessati che si esprimono nell'ambito della procedura di VAS o di verifica di assoggettabilità a VAS, ovvero, in loro assenza, entro 30 giorni dalla richiesta;
2. Limitando la pubblicazione degli atti all'albo pretorio online della Provincia e degli enti interessati per un periodo di 15 giorni;
3. Limitando il termine delle osservazioni a 30 giorni;
4. Comunicando alla Regione l'avvenuta approvazione;

Visto il decreto n. 269 del 26/10/2022, con il quale il Presidente della Provincia ha espresso assenso alla predetta proposta di variante al PTCP ai sensi dell'articolo 13, comma 5, terzo periodo, della legge regionale 12/2005, dando altresì avvio al procedimento per l'approvazione della variante medesima da parte del Consiglio Provinciale;

Vista e richiamata ad ogni effetto, anche motivazionale, la Relazione Istruttoria del competente Settore della Pianificazione Territoriale di questa Provincia in data 21/10/2022 (in atti), nelle cui conclusioni si esprime avviso favorevole alla modifica del PTCP proposta dal Comune, anche in considerazione delle caratteristiche dell'area interessata dall'espansione aziendale, come evidenziate nel corso della fase istruttoria del procedimento e ritenendosi che la modifica proposta dalla variante sia da ritenersi prevalente rispetto al mantenimento del terreno in questione nel contesto delle superfici agricole in cui essa spazialmente si colloca - superficie che forma un ampio ambito agricolo la sottrazione dal quale del medesimo terreno non pregiudica la possibilità di riconoscerne la connotazione di specifico e peculiare rilievo, sotto il profilo congiunto dell'esercizio dell'attività agricola, dell'estensione e delle caratteristiche agronomiche del territorio, indicata dai criteri regionali in materia di ambiti destinati all'attività agricola di interesse strategico;

Visto l'allegato relativo all'area da stralciare dagli ambiti destinati all'attività agricola di interesse strategico, che fa parte integrante e sostanziale della presente;

Ravvisata la necessità di dare immediata eseguibilità del presente provvedimento;

Visti, ai sensi, dell'articolo 49, comma 1, del decreto legislativo 18 agosto 2000, n. 267:

- il parere favorevole in ordine alla regolarità tecnica in data 25/10/2022 del Dirigente del Settore della Pianificazione Territoriale Riccardo Davini;
- il parere favorevole in ordine alla regolarità contabile in data 25/10/2022 del Dirigente Responsabile del Servizio Finanziario Simona Zambelli;


Visto, ai sensi del vigente Statuto, il parere favorevole sotto il profilo di legittimità in data 02/11/2022 del Segretario Generale;

Con voti favorevoli e unanimi;

delibera

1. Per tutto quanto in premessa, di adottare la variante del PTCP come proposta dal Comune di Brescia, consistente nello stralcio dagli ambiti destinati all'attività agricola di interesse strategico dell'area rappresentata nell'allegato alla presente, a modifica degli elaborati cartografici del vigente PTCP denominati: "Tavola 5.1 Ambiti destinati all'attività agricola di interesse strategico, scala 1:50.000 – Sezione D, "Tavola 5.2 Ambiti destinati all'attività agricola di interesse strategico, scala 1:25.000 – Sezione A-B-C-F", dandosi atto che, per l'effetto, i suddetti elaborati cartografici sono sostituiti dai seguenti nuovi elaborati cartografici: "Tavola 5.1 Ambiti

Documento firmato digitalmente



destinati all'attività agricola di interesse strategico, scala 1:50.000 – Sezione D, "Tavola 5.2 Ambiti destinati all'attività agricola di interesse strategico, scala 1:25.000 – Sezione A-B-C-F", demandando al Dirigente del Settore della Pianificazione Territoriale tutti gli adempimenti finalizzati all'attuazione della presente deliberazione, compresa la redazione materiale dei succitati elaborati cartografici.

1. Di dare atto che la verifica di assoggettabilità a VAS della presente variante al PTCP è assorbita dalla verifica di assoggettabilità conclusasi con l'atto dell'autorità competente prot. 296369 del 28/12/2020 citato in premessa, il cui contenuto è qui da intendersi recepito ad ogni effetto, per quanto possa occorrere.
2. Di dare atto che:
 - La variante adottata con il presente provvedimento sarà pubblicata per un periodo di 15 giorni consecutivi, tramite deposito presso la Segreteria Generale della Provincia;
 - Il presente provvedimento di adozione della variante al PTCP sarà pubblicato per un periodo di 15 giorni alla sezione albo pretorio online, nonché nella sezione Trasparenza e nella sezione Ente locale/Territorio del sito ufficiale di questa Provincia;
 - Il presente atto sarà trasmesso al Comune di Brescia, ai fini della sua pubblicazione all'albo pretorio comunale entro 5 giorni, precisando che la sede presso la quale chiunque può prendere visione dei relativi elaborati è il Settore della Pianificazione Territoriale della Provincia di Brescia, in via Milano n. 13, Brescia;
 - Il presente atto di adozione della variante al PTCP sarà pubblicato sul Bollettino Ufficiale della Regione (BURL) a cura della Provincia, che vi provvede entro il termine di 15 giorni dalla ricezione della comunicazione del Comune attestante l'inizio della pubblicazione presso l'albo pretorio comunale, precisando che entro il termine di 30 giorni dalla pubblicazione sul BURL, chiunque abbia interesse può presentare alla Provincia le proprie osservazioni sulla variante al PTCP.

Con successiva e separata votazione favorevole unanime, dichiara la presente deliberazione immediatamente eseguibile, ai sensi e per gli effetti dell'articolo 134, comma 4, del decreto legislativo 18 agosto 2000, n. 267.

**IL PRESIDENTE
SAMUELE ALGHISI**

**IL SEGRETARIO GENERALE
MARIA CONCETTA GIARDINA**

Documento firmato digitalmente

