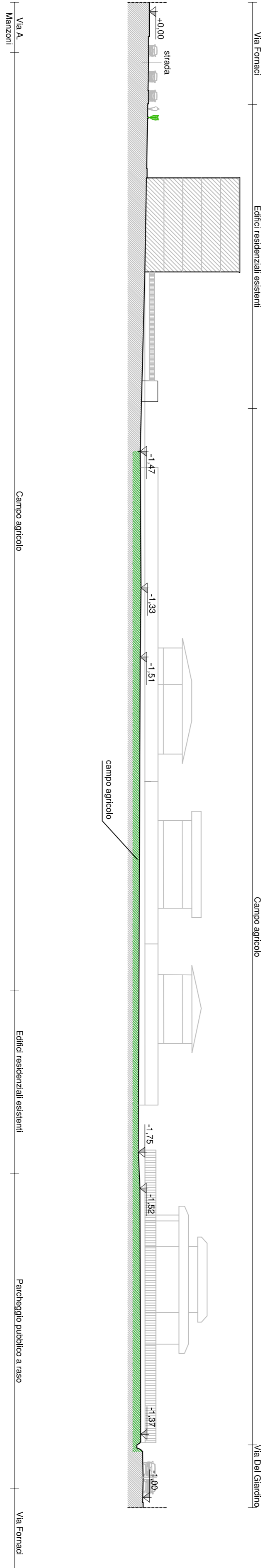


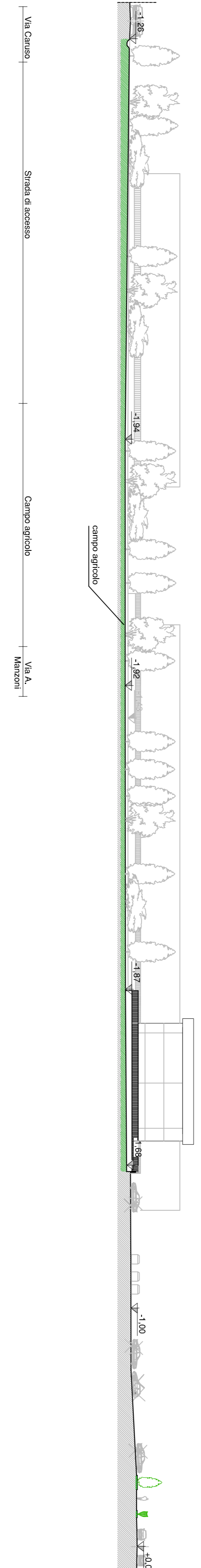
- LEGENDA:**
- Perimetro lotto
 - Perimetro + traversata d'area h. 7,50m
 - 2 Piani lt. circa h. 5m
 - 3 Piani lt. circa h. 5m
 - 4 Piani lt. circa h. 12m
 - Accessori
 - Industriale/Artigianale
 - Destinazione d'uso residenziale
 - Destinazione d'uso commerciale a Piano Terra
 - Parcheggio sistema in cessione (asfaltato)
 - Area Agricola
 - Verde Parco Pubblico
 - Campo da gioco
 - Corso d'acqua sistema

PLANIMETRIA STATO DI FATTO - scala 1:500

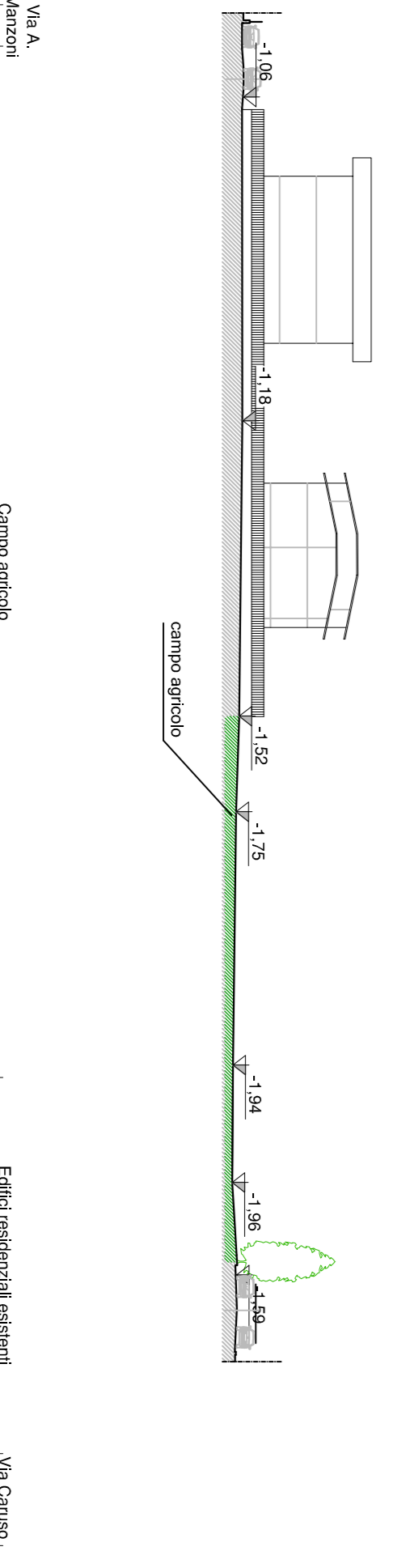
SEZIONE 1 - scala 1:500



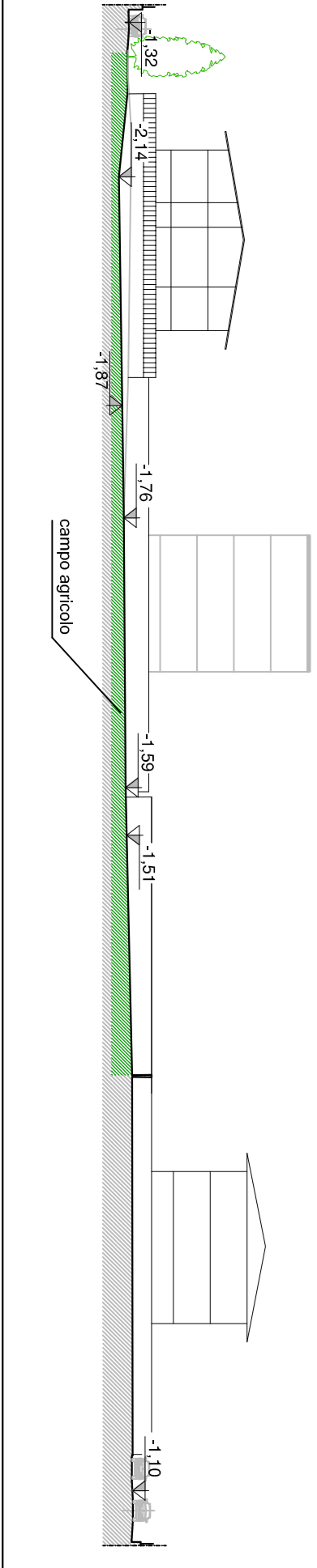
SEZIONE 2 - scala 1:500



SEZIONE 3 - scala 1:500



SEZIONE 4 - scala 1:500



COMUNE DI BRESCIA

**VARIANTE AL PIANO ATTUATIVO
 APPROVATO CON DELIBERA DI GIUNTA 1001
 DEL 31.08.2008 N. 4951/5 PG**

Titolo: **T04**
 Stato di fatto: planimetria e sezioni
 Scale: 1:500
 Data: Dicembre 2016

COMITENTE:	TRATTAMENTO:
Comune di Brescia Via Don Steno, 34 25122 Brescia - Brescia	TRATTAMENTO Via Don Steno, 34 25122 Brescia

PROGETTISTA:	DIRETTORE DEI LAVORI:	IMPRESA ESECUTRICE:
Ing. Luca Vizzari Via S. Maria, 5500		

Questo è il documento che serve come base per la realizzazione dell'opera. È vietata espressamente la ristampa o l'uso non autorizzato senza permesso scritto dalla Ing. Vizzari.