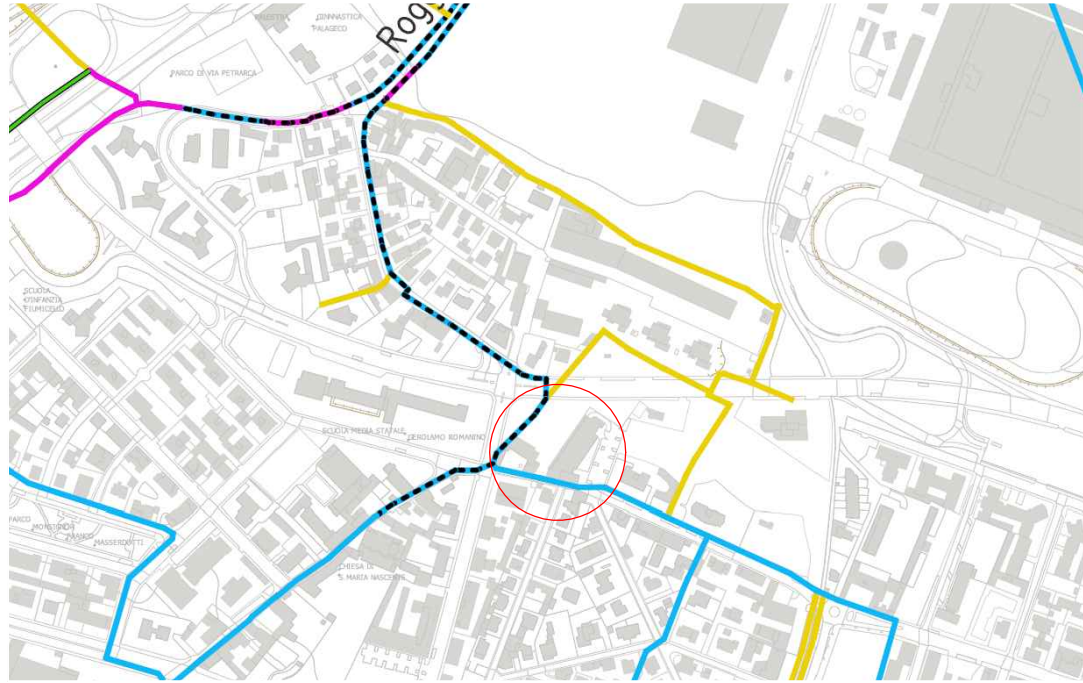


Corsi d'acqua del Reticolo Minore di competenza Comunale  
- Tratti Coperti Artificiali



Corsi d'acqua esistenti in fatto Non riportati su Aerofotogrammetrico e NCTR  
Dettagliati sul esistito catastale



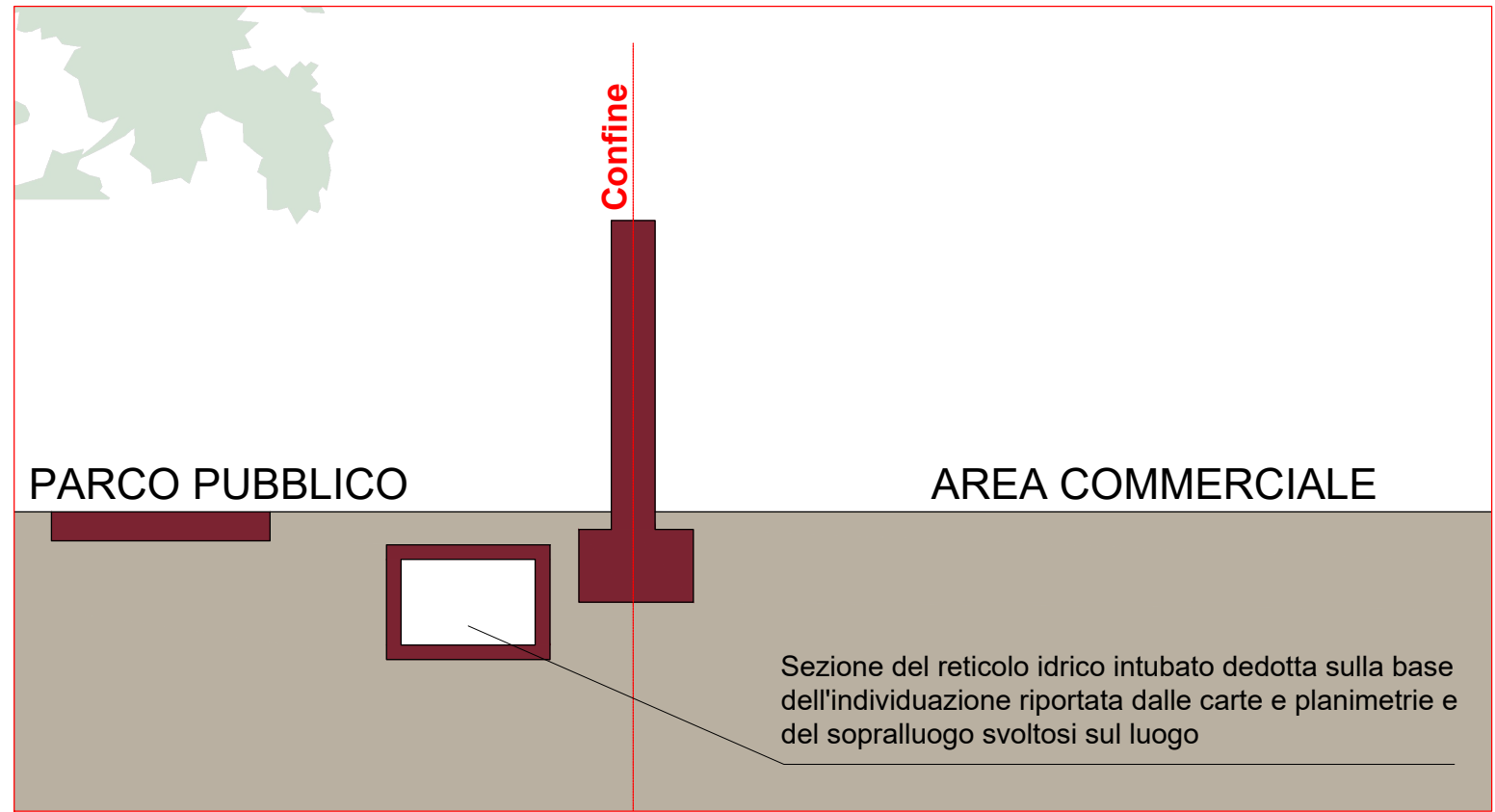
FOTOGRAFIA 01



FOTOGRAFIA 02



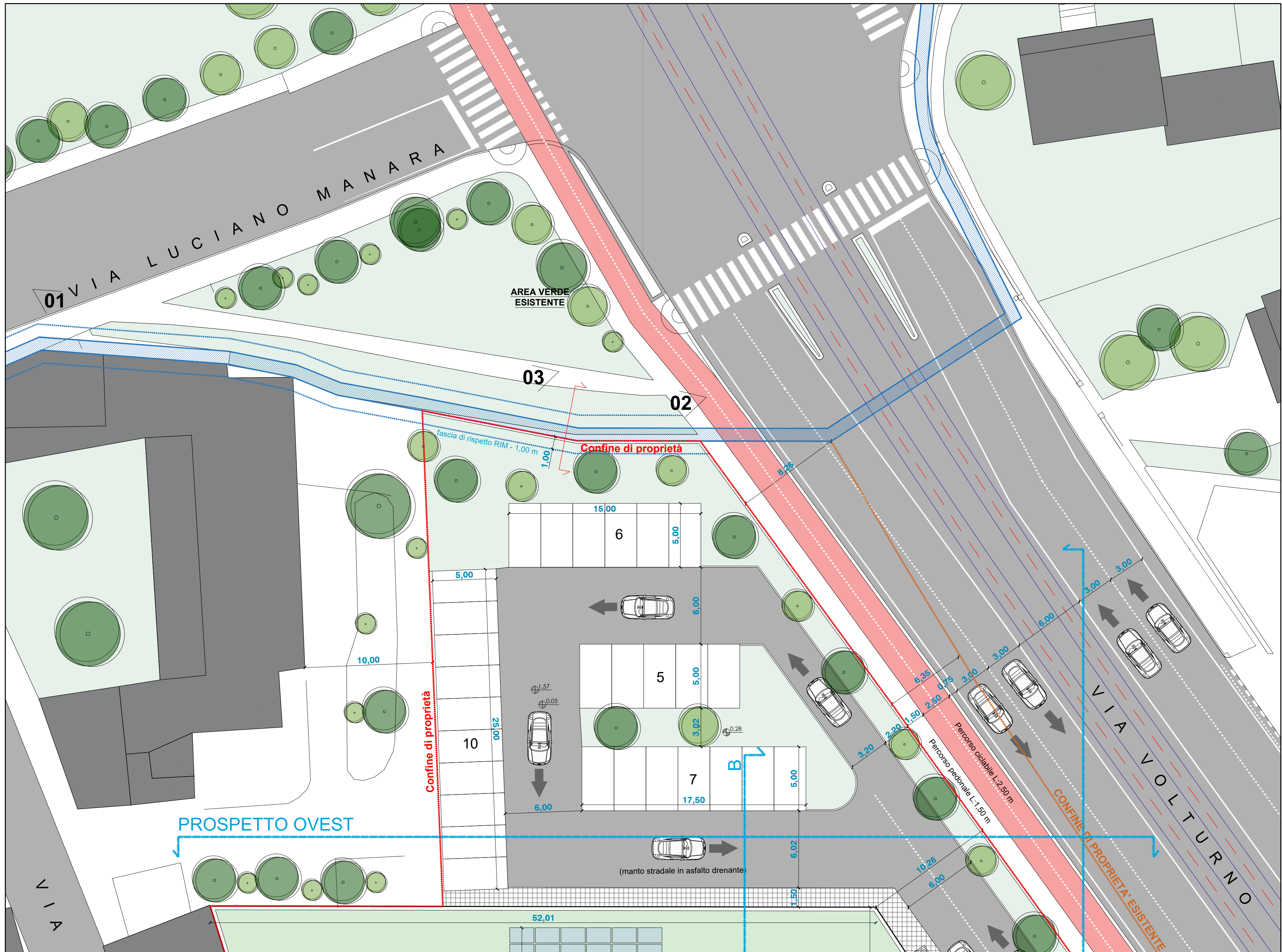
FOTOGRAFIA 03



PARCO PUBBLICO

AREA COMMERCIALE

Sezione del reticolo idrico intubato dedotta sulla base dell'individuazione riportata dalle carte e planimetrie e del sopralluogo svoltosi sul luogo



SUPERFICIE FONDIARIA

## COMUNE DI BRESCIA - PROVINCIA DI BRESCIA

### PIANO ATTUATIVO IN VARIANTE ALLO STRUMENTO URBANISTICO

#### AMBITO DI TRASFORMAZIONE DEL D.D.P. - AT-D.2.1 TRIVELLINI OVEST

Rizzinelli & Vezzoli  
architetti associati

arch. giorgio vezzoli  
arch. anna rizzinelli

via Cefalonia, 41/A  
25124 Brescia  
tel. 0302422284  
fax. 0302475405  
info@rizzinellivezzoli.it

COMMITTENTE: **REAL ENERGY S.r.l.**  
via Toscana, 6  
25038 Rovato (BS)

Progettista:  
arch. Giorgio Vezzoli

ELABORATI  
PROGETTO

SITO: **Brescia**  
via VOLTURNO  
fg. 82 mapp. 534 - 535 - 238 - 502

PROGETTO  
RETICOLO IDRICO  
INTUBATO

SCALA - scale - 1:200

LAVORO - work

TAVOLA No. - sheets

LAVORO  
**A20**

000 EMISSIONE: 24.02.2023  
REVISIONE: G.V.  
APPROVAZIONE: G.V.  
001 EMISSIONE: 01.08.2023  
REVISIONE: G.V.  
APPROVAZIONE: G.V.  
002 EMISSIONE: 07.05.2024  
REVISIONE: G.V.  
APPROVAZIONE: G.V.  
003 EMISSIONE:  
REVISIONE:  
APPROVAZIONE:  
004 EMISSIONE:  
REVISIONE:  
APPROVAZIONE:  
005 EMISSIONE:  
REVISIONE:  
APPROVAZIONE:

FILE: 2024.05.07 PA via Volturno.dwg

Il presente disegno è di proprietà di rizzinelli&vezzoli. architetti associati ed è vietata a norma di legge, la riproduzione, anche se parziale, o il trasferimento a terzi senza autorizzazione scritta.