

DICHIARAZIONE SOSTITUTIVA DELL'ATTO DI NOTORIETA'

(Art. 47 D.P.R. 28 dicembre 2000, n. 445)








SEZIONE A - PARTE GENERALE¹








il sottoscritto Carlo Fasser.....
nato a Brescia.....il 25/07/1937.....
iscritto all'Ordine dei Geologi della Regione Lombardia.....n. 197.....
incaricato da Rizzinelli e Vezzoli Architetti Associati.....

La/il sottoscritta/o.....
nata/o ail.....
iscritta/o all'Ordine degli Ingegneri² della Provincia.....n.....
incaricata/o da

☐ di aggiornare la componente geologica del Piano di Governo del Territorio del Comune di realizzata nell'anno..... da relativamente ai seguenti aspetti:

- ☐
- ☐
- ☐
- ☐

☐        di realizzare uno studio parziale di approfondimento/integrazione ai sensi degli allegati 2, 3, 5 dei criteri attuativi di cui all'art. 57 della l.r. 12/2005 relativo all'ambito/area

☐        di realizzare uno studio parziale di approfondimento/integrazione ai sensi dell'allegato 4 dei citati criteri relativo all'ambito/area.....;








XX di redigere uno studio geologico parziale a supporto di variante urbanistica relativo all'ambito/area...25127 Brescia Via Volturmo N° 39/B - Foglio NTC 82 - Mappale 535

¹ Le Sezioni A, B e C devono essere compilate dagli autori della componente geologica e/o degli studi di approfondimento. La Sezione C deve essere sottoscritta anche dall'autore del progetto urbanistico o dal responsabile dell'ufficio comunale competente.








² La presente dichiarazione deve essere sottoscritta dall'Ingegnere incaricato ogni qualvolta venga redatto uno studio di approfondimento ai sensi dell'Allegato 4 dei "Criteri ed indirizzi per la redazione della componente geologica, idrogeologica e sismica del Piano di Governo del Territorio, in attuazione dell'art. 57 della l.r. 11 marzo 2005, n. 12".

consapevole che in caso di dichiarazione mendace sarà punito ai sensi del Codice Penale secondo quanto prescritto dall'art. 76 del succitato D.P.R. 445/2000 e che, inoltre, qualora dal controllo effettuato emerga la non veridicità del contenuto di taluna delle dichiarazioni rese, decadrà dai benefici conseguenti al provvedimento eventualmente emanato sulla base della dichiarazione non veritiera (art. 75 D.P.R. 445/2000);

DICHIARA

☐        di aver redatto lo studio/gli studi di cui sopra conformemente ai vigenti "Criteri ed indirizzi per la redazione della componente geologica, idrogeologica e sismica del Piano di Governo del Territorio, in attuazione dell'art. 57 della l.r. 11 marzo 2005, n. 12", affrontando tutte le tematiche e compilando tutti gli elaborati cartografici previsti;

XX di aver consultato ed utilizzato come riferimento i dati e gli studi riportati nell'Allegato 1 ai Criteri ed indirizzi per la redazione della componente geologica, idrogeologica e sismica del Piano di Governo del Territorio, in attuazione dell'art. 57 della l.r. 11 marzo 2005, n. 12;

☐        di aver assegnato le classi di fattibilità geologica conformemente a quanto indicato nella Tabella 1 dei citati criteri;

oppure








☐ di aver assegnato una classe di fattibilità geologica **diversa** rispetto a quella indicata nella Tabella 1 dei citati criteri per i seguenti ambiti;

☐ ambito 1
per i seguenti motivi.....
.....

☐ ambito 2
per i seguenti motivi.....
.....

☐ ambito 3
per i seguenti motivi.....
.....

☐ ambito 4
per i seguenti motivi.....
.....








☐        di proporre aggiornamenti ☐ globali / ☐ parziali al mosaico della fattibilità geologica in quanto/ ☐ aggiornamento del precedente studio geologico comunale;





SEZIONE B - PARTE RELATIVA ALL'ATTUAZIONE DELLA PIANIFICAZIONE DI BACINO








DICHIARA INOLTRE








che la componente geologica/studio di approfondimento:

XX non contiene proposte di aggiornamento alla cartografia del PAI e PGRA;

☐        propone aggiornamenti ☐ locali / ☐ globali alle aree in dissesto idraulico e idrogeologico contenute nell'Elaborato 2 del PAI ☐ e/o nelle mappe del PGRA vigenti così come descritto in dettaglio nel modulo di cui all'Allegato 2;

☐        contiene il tracciamento alla scala locale delle Fasce fluviali vigenti nel PAI;

☐        recepisce la delimitazione delle aree allagabili contenuta nelle mappe del PGRA senza proporre modifiche;








☐        contiene la valutazione di dettaglio della pericolosità e del rischio entro le aree già edificate ricadenti in aree in dissesto idraulico;








SEZIONE C – CONGRUITÀ TRA LE PREVISIONI DELLA VARIANTE E I CONTENUTI DELLA COMPONENTE GEOLOGICA E DELLA PIANIFICAZIONE DI BACINO³

il sottoscritto Carlo Fasser.....
nato a Brescia.....il 25/07/1937.....
iscritto all'Ordine dei Geologi della Regione Lombardia.....n 197.....
incaricato da Rizzinelli e Vezzoli Architetti Associati.....-

☐ di aggiornare la componente geologica del Piano di Governo del Territorio del Comune di realizzata nell'anno..... da relativamente ai seguenti aspetti:

- ☐
- ☐
- ☐
- ☐

☐        di realizzare uno studio parziale di approfondimento/integrazione ai sensi degli allegati 2, 3, 5 dei criteri attuativi di cui all'art. 57 della l.r. 12/2005 relativo all'ambito/area

☐        di realizzare uno studio parziale di approfondimento/integrazione ai sensi dell'allegato 4 dei citati criteri relativo all'ambito/area.....;

XX di redigere uno studio geologico parziale a supporto di variante urbanistica relativo all'area situata in Brescia, via Volturno 39/B Foglio NTC 82 - mappale 535

La/il sottoscritta/o.....
nata/o ail.....

³ La Sezione C, oltre che dall'autore della componente geologica e/o degli studi di approfondimento, deve essere sottoscritta anche dall'autore del progetto urbanistico o dal responsabile dell'ufficio comunale competente.

iscritto all'Ordine.....n.....

☐ incaricato/i dal Comune di di predisporre gli atti relativi alla variante n..... al PGT, adottata con D.C.C. n. del.....

oppure

☐ responsabile della struttura comunale competente per la pianificazione urbanistica.

ASSEVERA

(per **tutte** le varianti al P.G.T.)

Per la Variante al P.G.T. adottata con d.c.c. n. ____ del _____

Avente per oggetto: _____

XX la congruità tra i contenuti della variante e i contenuti (classificazioni e norme) della componente geologica del Piano di Governo del Territorio;

XX la congruità tra i contenuti della variante e i contenuti (classificazioni e norme) derivanti dal PGRA, dalla variante normativa al PAI e dalle disposizioni regionali conseguenti⁴.

L'asseverazione di congruità deve essere corredata da una tabella di raffronto tra le previsioni della variante, la carta di fattibilità geologica del PGT e la cartografia PAI e PGRA qualora il PGT non sia adeguato alla pianificazione di bacino.

Dichiara infine di essere informato che i dati personali raccolti saranno trattati, anche con strumenti informatici, nel rispetto delle previsioni contenute nel Decreto Legislativo 30 giugno 2003, n. 196 "Codice in materia di protezione dei dati personali" e nell'art. 13 del Regolamento (UE) 2016/679 del Parlamento europeo e del Consiglio (GDPR 2016/679).

(luogo, data)

Brescia 22/11/2024

.....

**Il Dichiarante
autore della componente geologica
e/o degli studi di approfondimento**

Carlo Fasser

**L'estensore del progetto urbanistico/il responsabile
dell'ufficio comunale competente**

.....

⁴ Parte da compilare qualora la componente geologica del PGT non sia stata adeguata al PGRA

Ai sensi dell'art. 38, comma 3, del D.P.R. 445 del 28 dicembre 2000, così come modificato dall'art. 47 del d. lgs. 235 del 2010, la dichiarazione è sottoscritta dall'interessato in presenza del dipendente addetto ovvero sottoscritta e presentata unitamente a copia fotostatica non autenticata di un documento di identità del sottoscrittore. La copia fotostatica del documento è inserita nel fascicolo. La copia dell'istanza sottoscritta dall'interessato e la copia del documento di identità possono essere inviate per via telematica.

La mancata accettazione della presente dichiarazione costituisce violazione dei doveri d'ufficio (art. 74 del D.P.R. 445/2000). Esente da imposta di bollo ai sensi dell'art. 37 del D.P.R. 445/2000.

ALLEGATO 2 – MODULO DESCRIZIONE DELLE PROPOSTE DI AGGIORNAMENTO ALLA CARTOGRAFIA DEI PIANI DI BACINO

Comune:

Oggetto della modifica proposta

! Modifica locale

! Area Elaborato 2 PAI

! Area a rischio idrogeologico molto elevato (Allegato 4.1 Aree a rischio idrogeologico molto elevato)

! Area allagabile PGRA - Ambito RSCM

! Area allagabile PGRA - Ambito RSP

! Area allagabile PGRA - Ambito ACL

! Area allagabile PGRA – Ambito RP⁵

! Aggiornamento complessivo delle aree in dissesto idraulico e idrogeologico del territorio comunale

! Altro

Descrizione della modifica

Quadro del dissesto sorgente

Descrivere brevemente la fonte della delimitazione che si intende modificare (es. componente geologica del Comune vigente, Mappe vigenti PGRA, studi di riferimento riportati nell'Allegato 1 alla d.g.r. 2616/2011 ecc.), specificandone l'anno di redazione, la

⁵ Le proposte di aggiornamento alle aree allagabili afferenti all'ambito RP delle mappe PGRA possono essere proposte ma sono esaminate nell'ambito dei previsti riesami e aggiornamenti delle mappe PGRA nonché nell'ambito delle specifiche varianti al PAI a scala d'asta fluviale

scala utilizzata per le analisi/rilievi, la metodologia seguita (es. analisi morfologica, modellazioni, eventi accaduti, precedenti studi locali, ecc)

Quadro del dissesto proposto

Descrivere brevemente la modifica proposta specificando la tipologia di analisi, rilievi, dati, progetti svolti e prodotti a supporto della proposta di modifica, l'anno di redazione delle analisi o del collaudo delle opere, la scala dei rilievi e analisi, le metodologie di riferimento seguite, ecc.)

Confronto

Superficie in dissesto pre-modifica, distinta per categoria di dissesto (Ee, Eb, Em, Ca, Fa, area allagabile RSCM, RSP, ACL, ecc.) in mq	Superficie in dissesto post-modifica, distinta per categoria di dissesto (Ee, Eb, Em, Ca, Fa, area allagabile RSCM, RSP, ACL, ecc.) in mq
.....
Immagine area in dissesto pre-modifica (per le modifiche localizzate)	Immagine area in dissesto post-modifica (per le modifiche localizzate)

Allegato 3 – Modulo Scheda sull'esito della fase di presentazione di osservazioni

Data di deposito degli atti di variante nella segreteria comunale:

Data di pubblicazione sul BURL dell'avviso di adozione:

Numero complessivo di osservazioni pervenute:

di cui relative alle modifiche proposte alla cartografia PAI/PGRA
....., che si allegano alla presente documentazione

Valutazione comunale delle osservazioni:

- Osservazione n. 1:

- Osservazione n. 2:

- Osservazione n. 3:

Devono essere allegate integralmente alla presente scheda:

- Osservazioni relative alla proposta di aggiornamento agli elaborati PAI e PGRA pervenute durante la fase di osservazioni
- Documentazione presentata a corredo delle proposte di modifica aggiornata in coerenza con le osservazioni relative alle proposte di aggiornamento agli elaborati PAI e PGRA ritenute accoglibili