

Dott. Emilio Del Bono  
Prof. Ing. Michela Tibani  
Arch. Gianpiero Ribolla  
Ing. Claudio Bresciani  
Arch. Marco Agostini  
Arch. Fabio Gavazzi  
Pian. Simona Rossi  
Arch. Laura Treccani  
Geom. Emanuela Vizzardi  
Arch. Alessandro Benevolenti

Delibera n.128/106789 P.G. del 28.07.2015  
Delibera n.17/44571 P.G. del 09.02.2016






DOCUMENTO DI PIANO



V-DP06.1 ANALISI CONSUMO DI SUOLO  
CONFRONTO PGT VIGENTE E PROPOSTA DI VARIANTE

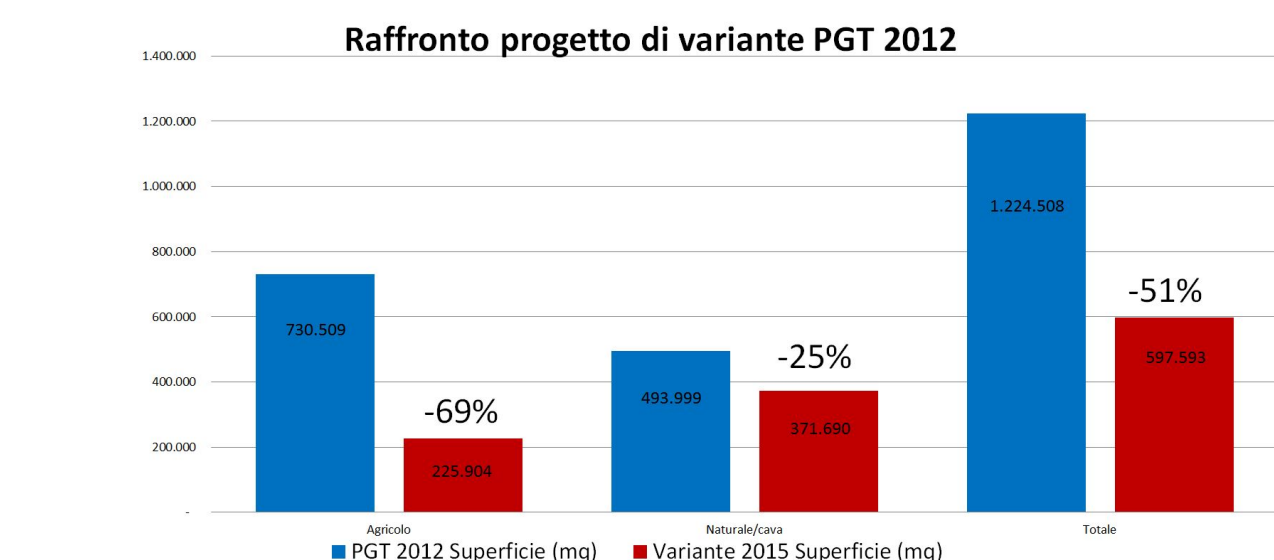
Estensori	
Scala	1 : 15.000
Data	LUGLIO 2015

### Limiti e riferimenti territoriali

-  Confine comunale
-  Rete idrografica e invasi artificiali
-  Tessuto urbano consolidato
-  Suolo urbanizzato
-  Viabilità di previsione scala sovramunicipale

## Documento di Piano

1.224.000 mq	Totale 2012
924.000 mq	Consumo di suolo agricolo confermato
301.000 mq	Consumo di suolo naturale confermato
597.000 mq	Totale confermato 2015
391.000 mq	Consumo di suolo agricolo stralciato
206.000 mq	Consumo di suolo naturale stralciato
627.000 mq	Totale stralciato 2015
61.000 mq	Consumo di suolo PA in corso (AT S.1.1 Ambito Cave)



## Piano delle Regole e dei Servizi





385.000 mq	Totale 2012
153.000 mq	Consumo di suolo agricolo confermato
154.000 mq	Consumo di suolo naturale confermato
307.000 mq	Totale confermato 2015
39.000 mq	Consumo di suolo agricolo stralciato (-19% rispetto al PGT 2012)

Consumo di Suolo PGT 2015



904.000 mq Totale confermato 2015

627.000 mq Totale stralciato 2015



### Stato di Attuazione

- |   |                     |
|---|---------------------|
|  | Piano presentato    |
|  | Piano adottato      |
|  | Piano approvato     |
|  | Piano convenzionato |




### Misure di Riparazione

-  PGT 2012  
 PGT 2012 / 1215  
 PGT 2015

### Misure di compensazione

-  PGT 2012  
 PGT 2012 / 2015  
 PGT 2015

### Altre aree

-  Aree urbanizzate / Dismesse  
 Aree naturali / degradate  
 Agricolo

