

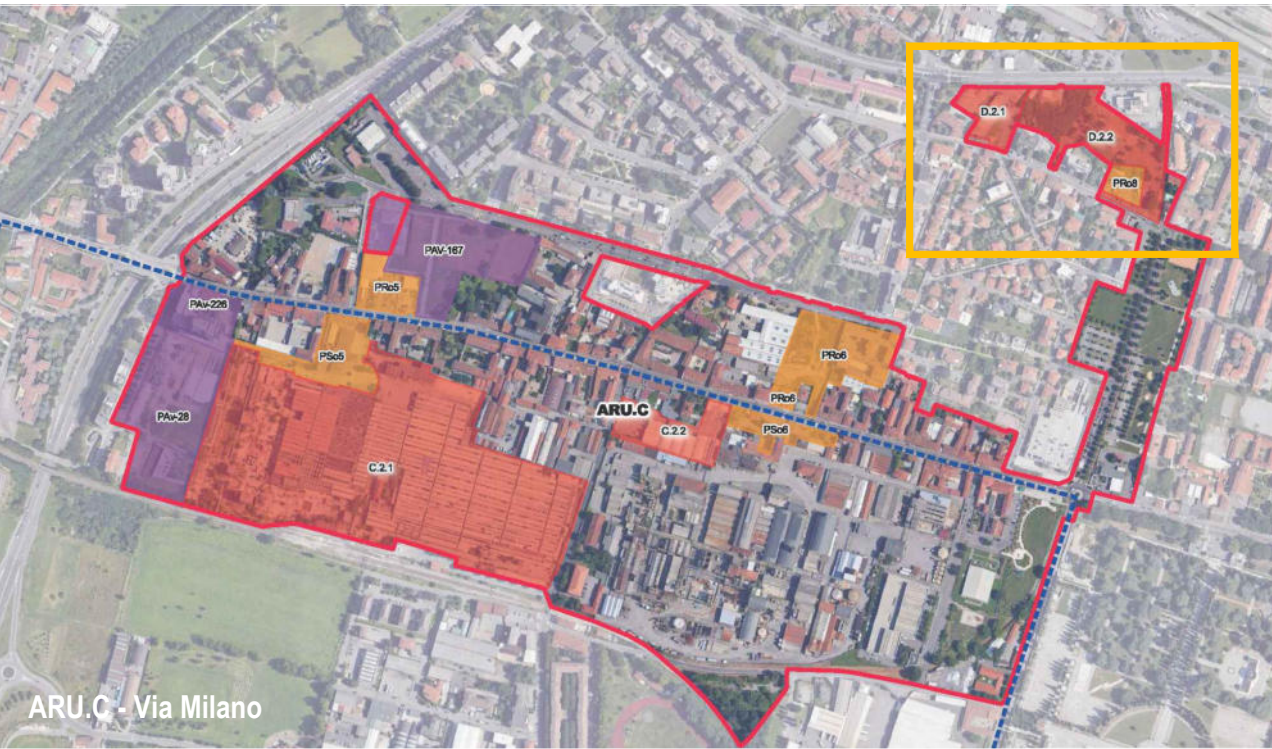
DP _ V-DP05 Sintesi delle azioni di piano

AT-D Ambiti di potenziamento del sistema ambientale



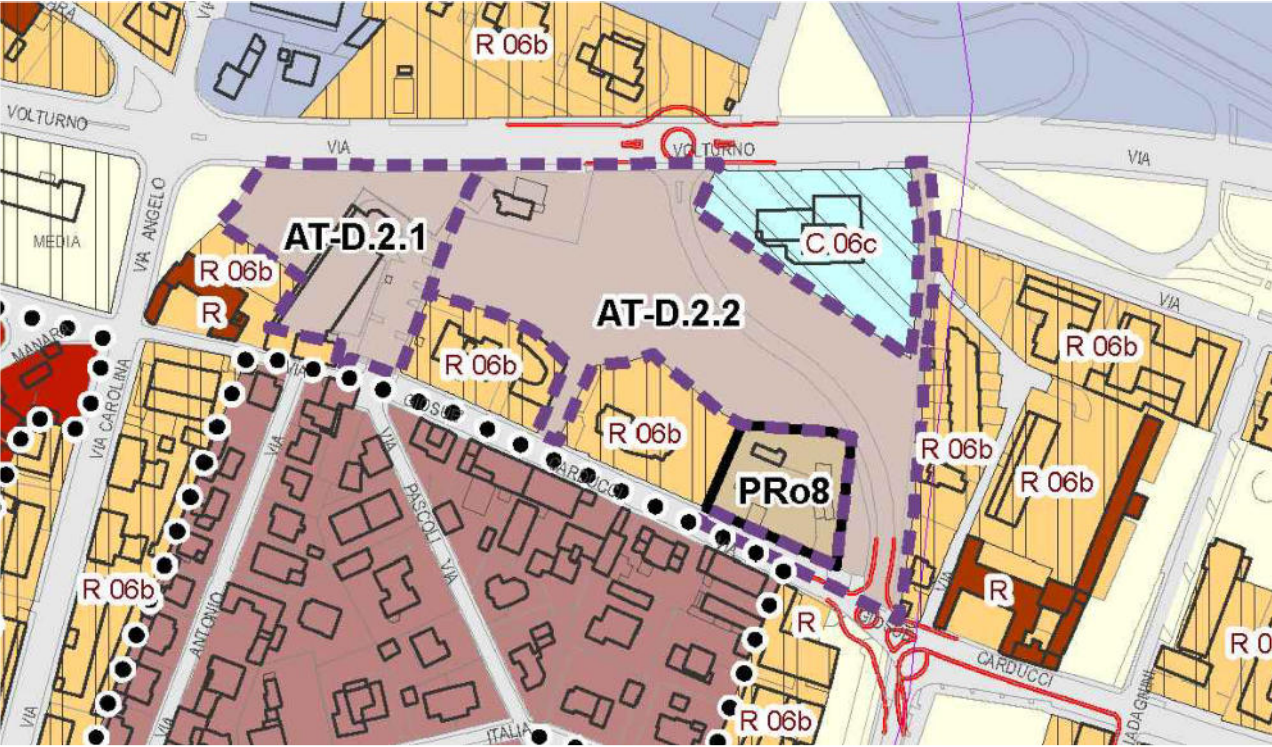
PR _ V-PR12 Vincoli amministrativi

Centro abitato
Viabilità di previsione



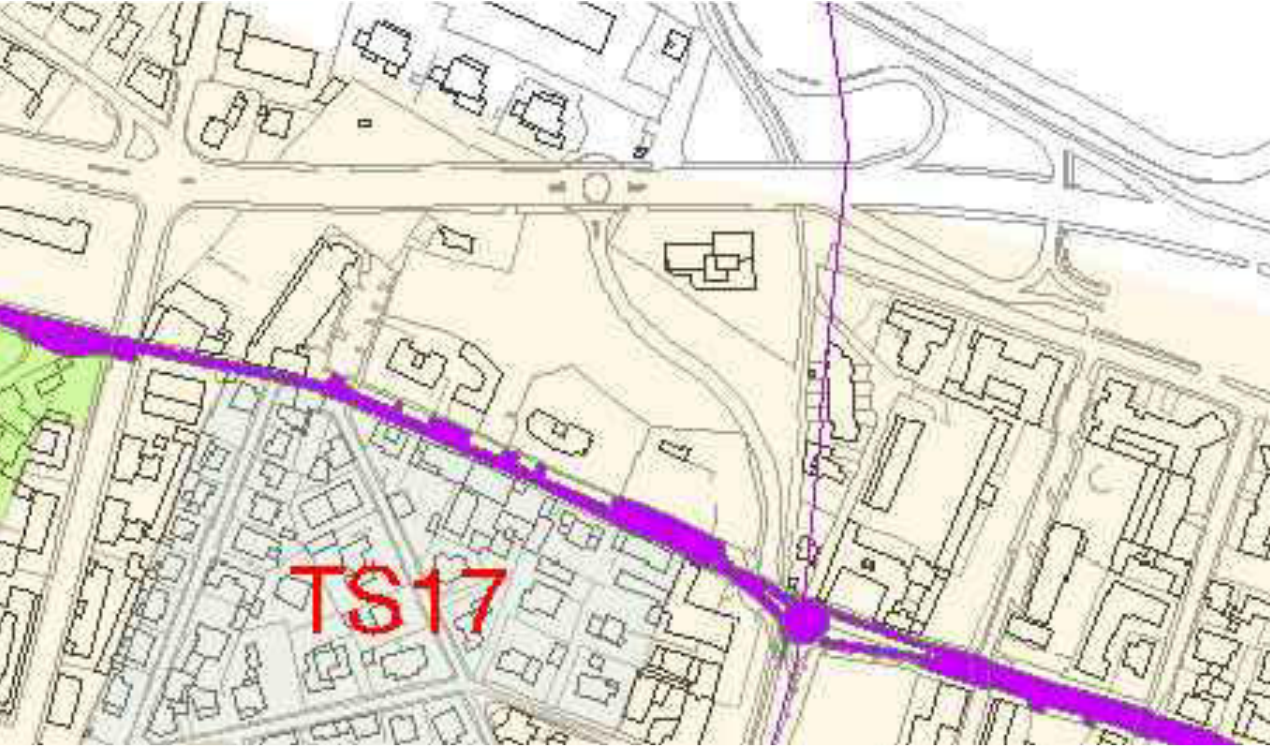
estratto All. B - Individuazione degli ambiti della rigenerazione (art. 8 e 8bis della L.R. 12/2005 e s.m.i.)

Ambiti di trasformazione del DP



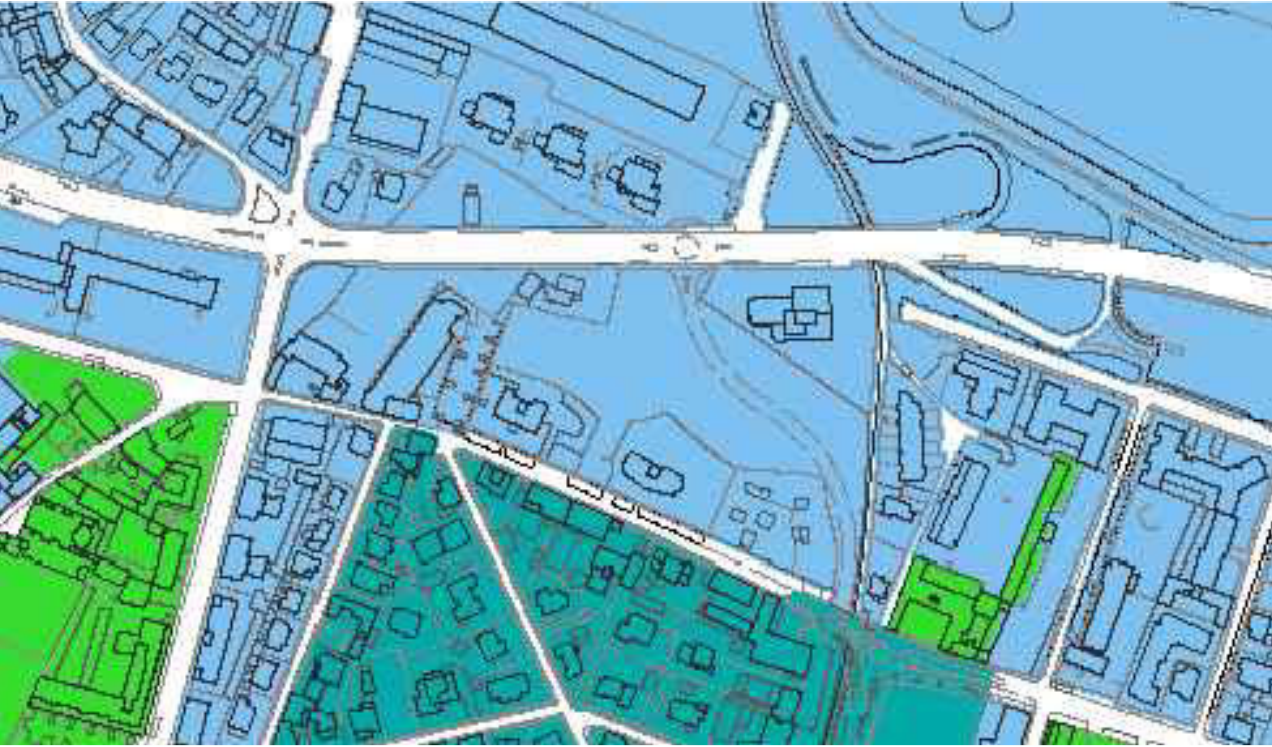
PR _ V-PR02 Q3 Azioni di piano

AT Ambiti di trasformazione disciplinati dal Documento di Piano (NTA art. 83b)



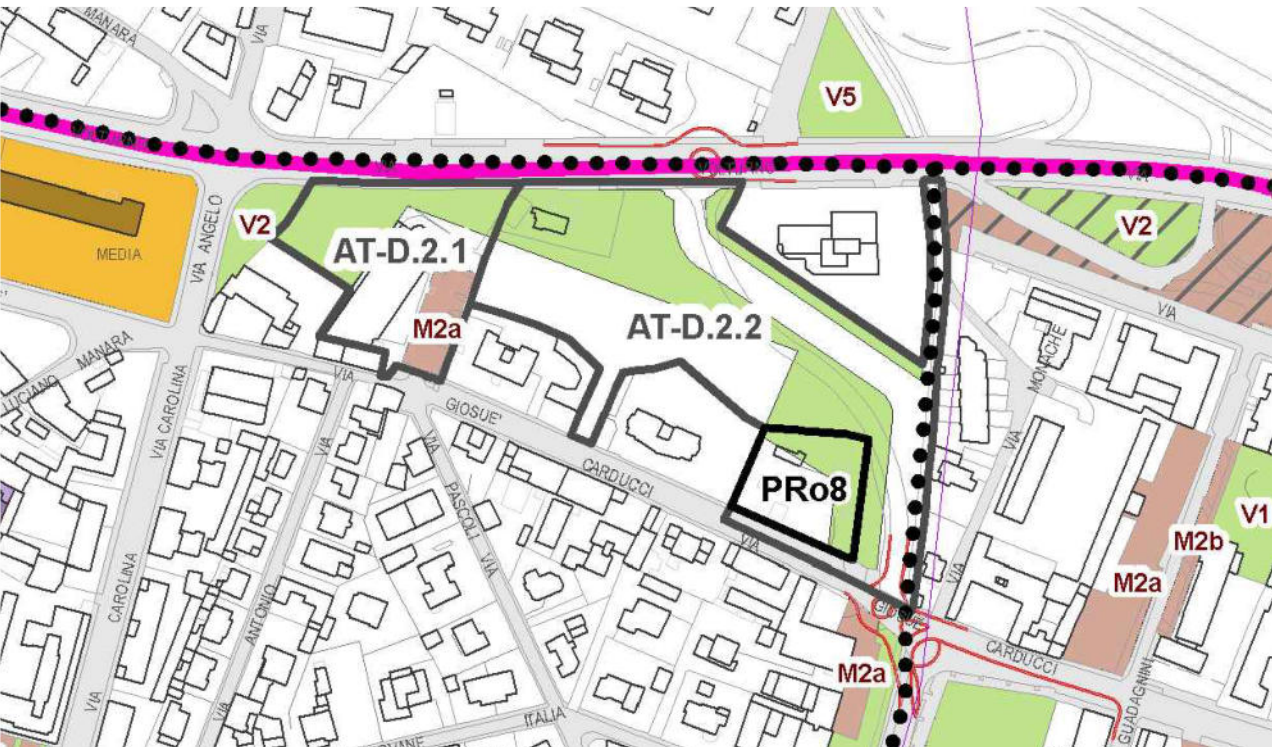
PR _ V-PR06 Zone di interesse archeologico

Area di interesse archeologico



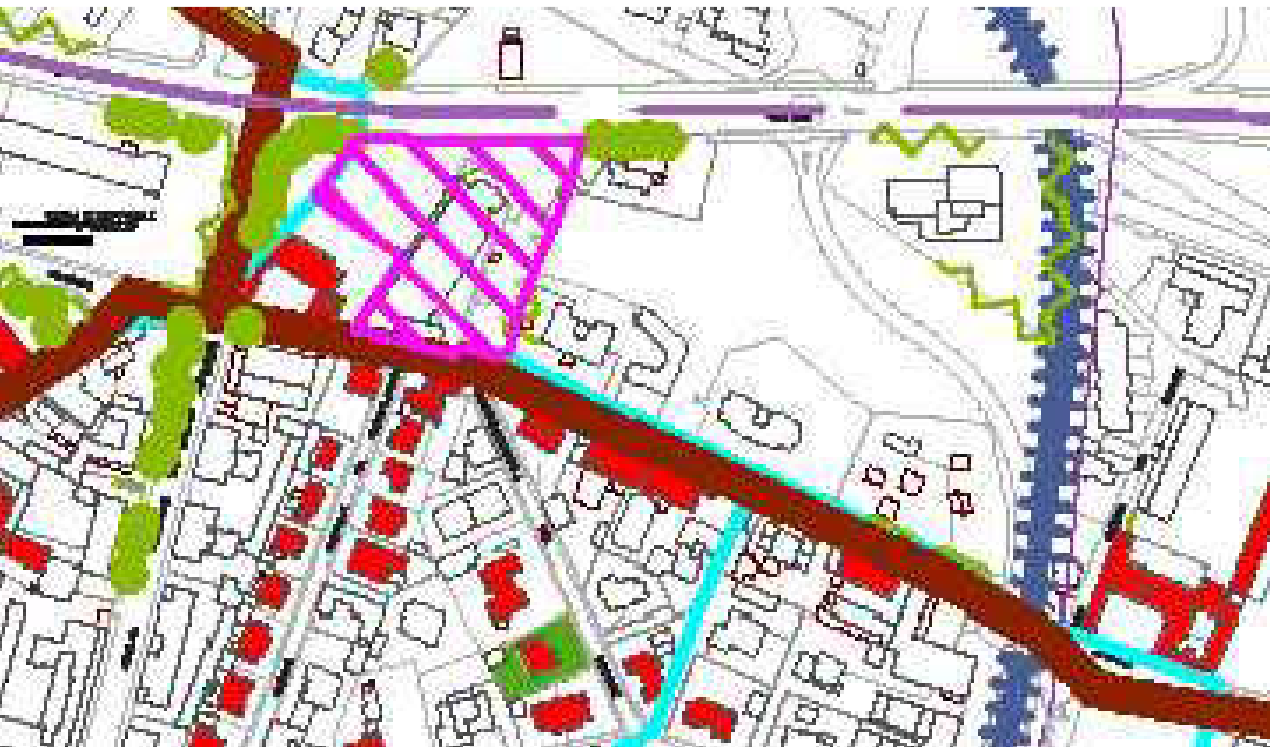
PR _ PR03 Classi di sensibilità paesistica - nord

Classe di sensibilità paesaggistica 3 - Media



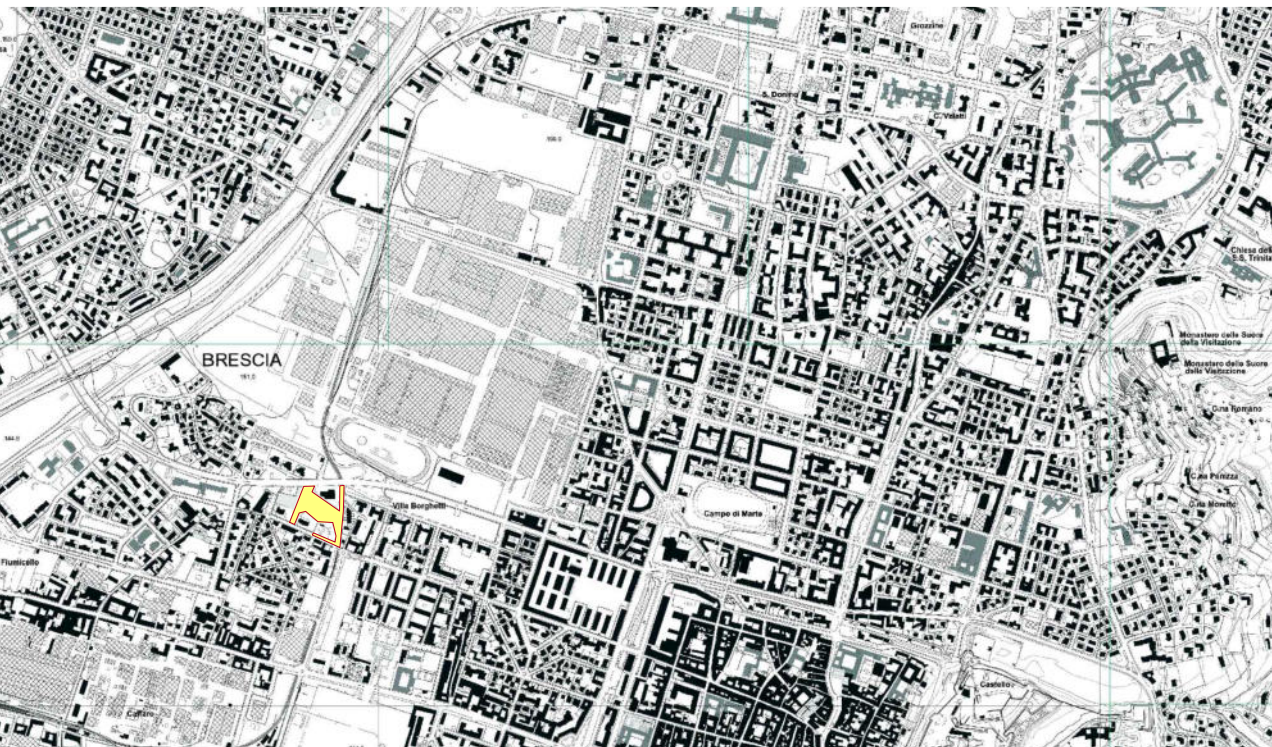
PS _ V-PS02 Q3 Disciplina delle aree a servizi

Spazi aperti
Viabilità di previsione
Itinerari ciclabili di progetto / potenziamento
Linee di forza del trasporto pubblico



PR _ PR04a NORD - Elementi e componenti del paesaggio

Ferrovia
Viabilità urbana di particolare rilevanza paesistica
Siepi



CTR _ Geoportale Provincia di Brescia

Comune di Brescia

Piano attuativo in variante al PGT
AT-D.2.2 TRIVELLINI EST
parte est

PROPONENTE

IMMOBILIARE B21 s.r.l.
Via Corsica, 143 - 25125 Brescia
cod. fisc. e p. IVA: 04264840986

Inquadramento
estratti DP - PR - PS - CTR

01V

LUGLIO 2024

prima emissione 31.03.2023

ettore fermi architetto
umberto baratto architetto

Via Comboni 14 - 25123 Brescia