
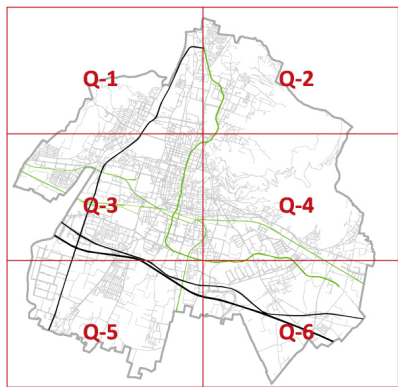


<b>INDAGATO</b>	Dott. Emilio Del Bono	
<b>ASSISTENTE</b>	Prof. Ing. Michele Tassin	
<b>ORGANIZAT.</b>	Arch. Giampaolo Rialdo	
<b>UFFICIO DI RIFUGIO</b>	Ing. Claudio Bresciani Arch. Marco Agostini Arch. Paolo Cazzini Plan. Simone Rossi Arch. Roberto Geom. Emanuele Vizzardi	
<b>CONSULENTI</b>	Arch. Alessandro Benvenuto Arch. Stefano Bonoli Arch. Claudio Buzzi Ing. Ilario Farnagalli Arch. Mario Mancini	



<b>ADOZIONE</b>	Delibera n.128/106789 P.G. del 28.07.2015
<b>APPROVAZIONE</b>	Delibera n.17/44571 P.G. del 09.02.2016

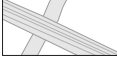
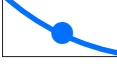






[illegible]

<b>V-PS02</b>	<b>Disciplina delle aree a servizio</b>
<b>Q1</b>	
Estensori	
Scale	<b>1 : 5.000</b>
Data	<b>Febbraio 2016</b>

### Limiti e riferimenti territoriali

-  Confine comunale  Rete idrografica e invasi artificiali

## Infrastrutture

- |   |   |
|---|---|
|  | Infrastrutture viarie, ferroviarie e metrobus                             |
|  | Linea Metrobus  |
|  | Viabilità di previsione   |
|  | Itinerari ciclabili esistenti   |
|  | Itinerari ciclabili di progetto / potenziamento                           |
|  | Potenziamento linee ferroviarie sub-urbane e realizzazione nuove stazioni |
|  | Linea tram T2: Pendolina - Fiera  |
|  | Linea tram T3: Violino - S. Eufemia                                       |

**Attrezzature e spazi aperti ad uso e di interesse pubblico (NTA art.55)**

- [illegible]

-  Arree di spaglio

- Free shipping

- Perimetrazione antenne


- Attrezzature alla scala territoriale

- ☐ Progetti di nuove strutture per servizi e/o rigenerazione di strutture esistenti


- Ambiti di interesse paesistico ambientale ed ecologico - valori**

- Ambito di salvaguardia e mitigazione ambientale (NIA art.85c)**

- PLIS delle Colline (NTA art.86)

-  Estensione PLIS delle Colline all'asta del fiume Mella (NTA art.86)

- PLIS delle cave di Buffalora e S.Polo (NTA art.87)

-  Ampliamento PLIS delle Colline all'ambito agricolo periurbano (NTA art.86)

- Ambiti della città in trasformazione**

- | AT | Ambiti di Trasformazione DDP | PR | Progetti Speciali disciplin |
|----|------------------------------|----|-----------------------------|
|    |                              |    |                             |

- | PS | Progetti Speciali disciplinati del PdS | AR | Aree di rinaturalizzazione |
|----|--|----|----------------------------|
|----|--|----|----------------------------|

- |     |                         |
|-----|-------------------------|
| PAv | Piani attuativi vigenti |
|-----|-------------------------|

- Path: /archivio/Panificazioni/Unicredito/UnicreditoPGT/03\_07\_02/27/03/ILL04.EXT000\_ApprovaioneMail/1\_Doc ufficiale/P50/P502.aspx

