PGT

PIANO di GOVERNO del TERRITORIO
COMUNE DI BRESCIA
AREA GESTIONE DEL TERRITORIO - ASSESSORATO ALL'URBANISTICA

RESPONSABILE SCIENTIFICO
Prof. Arch. Francesco Karrer
COORDINAMENTO GENERALE E R.U.P.
Arch. Gianpiero Ribolla
UFFICIO DI PIANO
Ermes Bertoli & Mauro Salvadori
Studio Associato
Arch. Lorenza Barbagallo
Ing. Laura Bolzi
Arch. Ornella Fogliata
Arch. Mariarosa Mafrini
Arch. Daniela Marini
Arch. Elena Pivato
Ing. Claudio Rebuffoni
Studio Bertoli & Associati
Arch. Mattia Romani
Arch. Pierfrancesco Terlizzi
Studio T.R.T. Studio Associato
Arch. Paolo Lia
Geom. Paolo Martinelli
Dott. Davide Minetti
COLLABORATORI
Arch. Marco Agostini - Ing. Sara Canti
Alberto Gadola - Arch. Laura Treccani
Avv. Diana Mastrilli
Servizio Amministrativo del Settore Urbanistica
CONSULENZA INFORMATICA
Ing. Marino Boschi
CONSULENZA LEGALE
Avv. Mauro Ballerini
COMPONENTE AGRONOMICA
Dott. Agr. Benedetto Rebecchi
D.ssa Agr. A. Mazzolini - D.ssa For. E. Zanetti
COMPONENTE GEOLOGICA
Dott. Pier Luigi Vercesi
COMPONENTE COMMERCIO
Settore: Marketing Urbano, Commercio e tutela consumatori
Adsistenz: Strategie & Partners Srl
Approvazione: Praxiscoop Scrl
MOBILITA' E TRAFFICO
Settore Mobilità e Traffico
Brescia Mobilità Spa
AUTORITA' COMPETENTE PER LA V.A.S.
Ing. Angelantonio Capretti

Tavola N.

DG06

Documentazione Generale - Area Vasta

Il sistema infrastrutturale esistente

Sindaco	Assessore all'Urbanistica
On. Avv. Adriano Paroli	Avv. Paola Vilardi
Responsabile Area Gestione del Territorio D.ssa Daria Rossi	Responsabile Settore Urbanistica Responsabile Unico del Procedimento - Progettista Arch. Gianpiero Ribolla

Quadro:
Scala: 1:65.000
Data: Settembre 2012

Adozione: Delibera n°163/71826 del 29/09/2011
Approvazione: Delibera n 57/19378 del 19/03/2012
Pubblicazione:

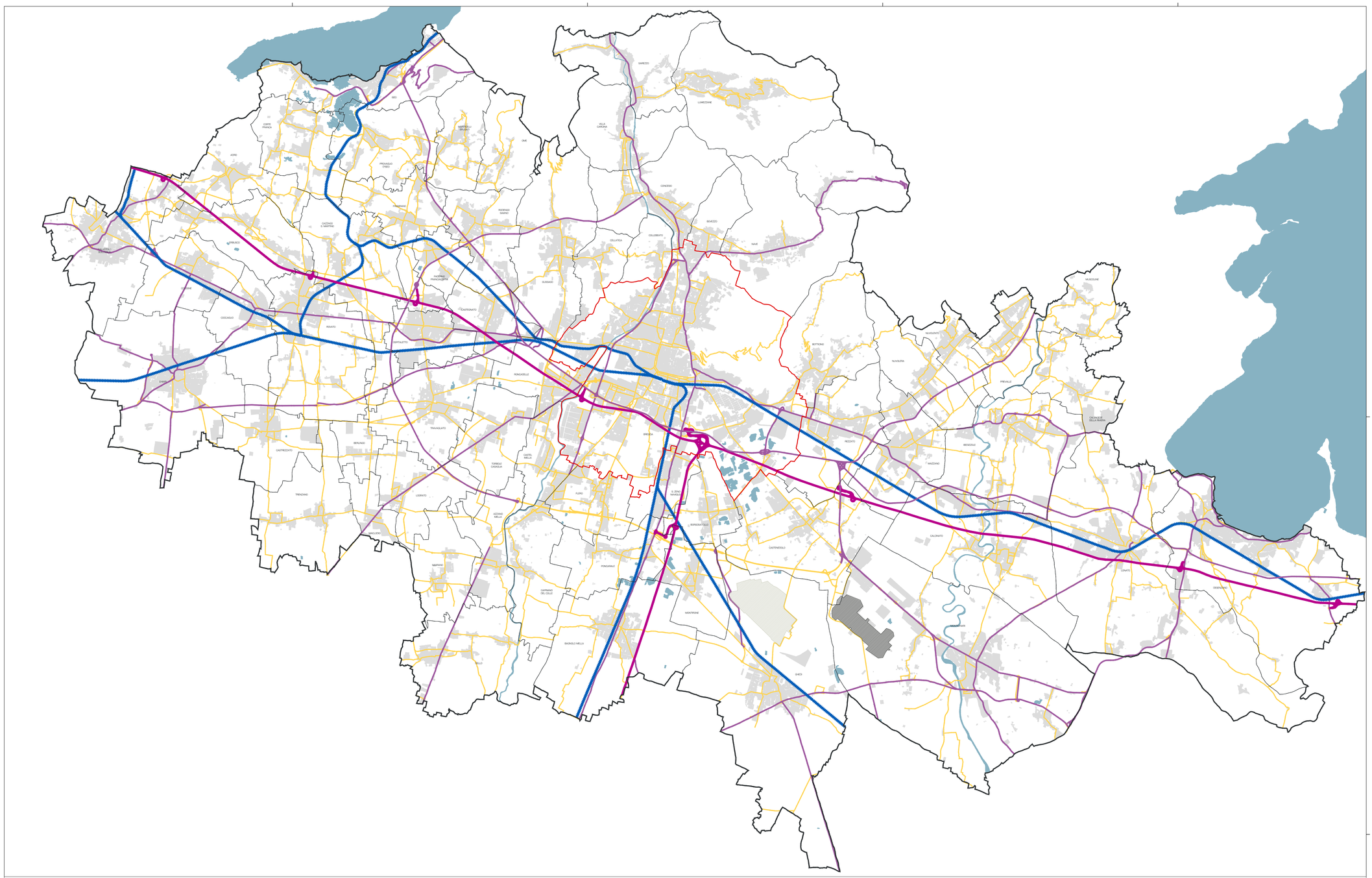

LEGENDA

Individuazione ambito di area vasta
- Individuazione ambito di area vasta
- Confine comunale di Brescia

Sistema insediativo
- Ambito urbano consolidato e di espansione

Fonte dati Provincia di Brescia - aggiornamento 2007

Sistema della mobilità su gomma esistente
- Strade primarie
- Strade principali
- Strade secondarie di livello locale

Sistema della mobilità su ferro esistente
- Ferrovia

Sistema aeroportuale
- Aeroporto civile di Montichiari
- Aeroporto militare di Ghedi

Fonte dati PTCP vigente Provincia di Brescia
Delibera C.P. di Approvazione n. 22 del 21/04/04

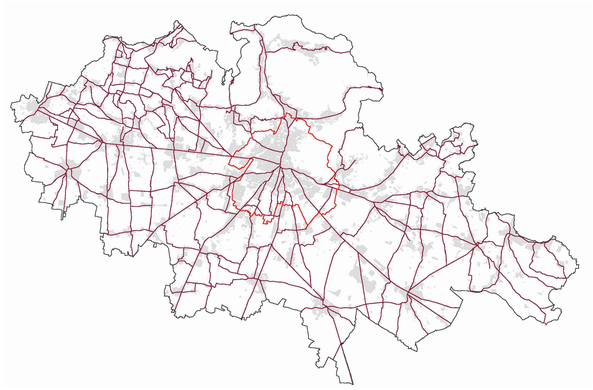

1 - TRACCIATI DELLA VIABILITÀ STORICA

2 - SISTEMA DELLA MOBILITÀ ESISTENTE SU GOMMA

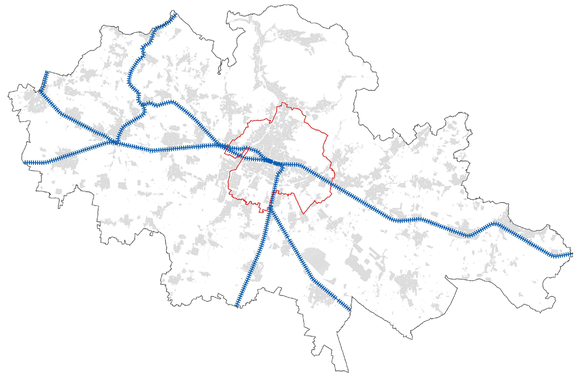

3 - SISTEMA DELLA MOBILITÀ ESISTENTE SU FERRO